











**Previsioni Meteo per Faedo Valtellino (SO) alt. mt. 557**

Emissione delle ore 20:11 di Venerdì 22 Novembre 2024






**Venerdì, 22 Novembre 2024**

|  | Notte   | Mattina   | Pomeriggio  | Sera  |
|--|---|---|---|---|
|  <b>max -0°</b><br><b>min -5°</b> |  |  |  |  |
| Situazione   | poco nuvoloso   | sereno  | poco nuvoloso   | sereno  |
| Temperatura  | -2,3 °C   | -0,3 °C   | -5,1 °C   | -4,0 °C   |
| Vento  | NW 11 km/h  | N 29 km/h   | N 4 km/h  | SW 4 km/h   |
| Precipitazioni   | 0 mm  | 0 mm  | 0 mm  | 0 mm  |
| Umidità  | 81.7 %  | 40.3 %  | 75.9 %  | 78.8 %  |
| Quota Neve   | 641 m   | 464 m   | 417 m   | 356 m   |

**Sabato, 23 Novembre 2024**

|   | Notte   | Mattina   | Pomeriggio  | Sera  |
|---|---|---|---|---|
|  <b>max 4°</b><br><b>min -2°</b> |  |  |  |  |
| Situazione  | nubi sparse   | nubi sparse   | nubi sparse   | coperto   |
| Temperatura   | -1,9 °C   | 2,7 °C  | -0,4 °C   | 2,6 °C  |
| Vento   | ESE 4 km/h  | WNW 18 km/h   | WNW 11 km/h   | NW 7 km/h   |
| Precipitazioni  | 0 mm  | 0 mm  | 0 mm  | 0 mm  |
| Umidità   | 67.9 %  | 46.2 %  | 69.2 %  | 52 %  |
| Quota Neve  | 428 m   | 905 m   | 1151 m  | 938 m   |

**Domenica, 24 Novembre 2024**

|  | Notte   | Mattina   | Pomeriggio  | Sera  |
|--|---|---|---|---|
|  <b>max 9°</b><br><b>min 3°</b> |  |  |  |  |
| Situazione   | coperto   | nubi sparse   | nebbia  | nebbia  |
| Temperatura  | 2,8 °C  | 7,8 °C  | 6,9 °C  | 7,4 °C  |
| Vento  | NE 7 km/h   | SW 4 km/h   | - 0 km/h  | w 7 km/h  |
| Precipitazioni   | 0 mm  | 0 mm  | 0 mm  | 0 mm  |
| Umidità  | 82.1 %  | 73.8 %  | 94.9 %  | 100 %   |
| Quota Neve   | 1199 m  | 1685 m  | 1685 m  | 1777 m  |

## Lunedì, 25 Novembre 2024

|   | Notte   | Mattina   | Pomeriggio  | Sera  |
|---|---|---|---|---|
|  <b>max 11°</b><br><b>min 8°</b> |  |  |  |  |
| Situazione  | nebbia  | nebbia  | nebbia  | nebbia  |
| Temperatura   | 8,1 °C  | 10,1 °C   | 9,0 °C  | 9,0 °C  |
| Vento   | WNW 11 km/h   | WNW 11 km/h   | NW 4 km/h   | WNW 4 km/h  |
| Precipitazioni  | 0 mm  | 0 mm  | 0 mm  | 0 mm  |
| Umidità   | 100 %   | 95.4 %  | 100 %   | 100 %   |
| Quota Neve  | 1917 m  | 2109 m  | 2164 m  | 2147 m  |





## Martedì, 26 Novembre 2024

|   | Notte   | Mattina   | Pomeriggio  | Sera  |
|---|---|---|---|---|
|  <b>max 12°</b><br><b>min 6°</b> |  |  |  |  |
| Situazione  | nebbia  | coperto   | coperto   | coperto   |
| Temperatura   | 9,1 °C  | 10,7 °C   | 6,4 °C  | 6,6 °C  |
| Vento   | WNW 7 km/h  | SE 4 km/h   | NNW 4 km/h  | N 4 km/h  |
| Precipitazioni  | 0 mm  | 0 mm  | 0 mm  | 0 mm  |
| Umidità   | 100 %   | 82.7 %  | 88.3 %  | 83.2 %  |
| Quota Neve  | 2136 m  | 2190 m  | 2248 m  | 2180 m  |

## Mercoledì, 27 Novembre 2024

|   | Notte   | Mattina   | Pomeriggio  | Sera  |
|---|---|---|---|---|
|  <b>max 11°</b><br><b>min 6°</b> |  |  |  |  |
| Situazione  | coperto   | coperto   | coperto   | nubi sparse   |
| Temperatura   | 6,6 °C  | 10,5 °C   | 7,2 °C  | 7,4 °C  |
| Vento   | NE 4 km/h   | ESE 4 km/h  | NNW 7 km/h  | NNW 11 km/h   |
| Precipitazioni  | 0 mm  | 0 mm  | 0 mm  | 0 mm  |
| Umidità   | 85.9 %  | 79.6 %  | 86.3 %  | 78.1 %  |
| Quota Neve  | 1974 m  | 2150 m  | 2288 m  | 2367 m  |

## Giovedì, 28 Novembre 2024

|   | Notte   | Mattina   | Pomeriggio  | Sera   |
|---|---|---|---|--------|
|  <b>max 12°</b><br><b>min 6°</b> |  |  |  |        |
| Situazione  | nubi sparse   | nubi sparse   | coperto   |        |
| Temperatura   | 7,4 °C  | 11,5 °C   | 6,4 °C  | 0,0 °C |
| Vento   | NNW 7 km/h  | W 7 km/h  | WNW 7 km/h  | 0 km/h |
| Precipitazioni  | 0 mm  | 0 mm  | 0 mm  | 0 mm   |
| Umidità   | 75.1 %  | 78.4 %  | 83.9 %  | %      |
| Quota Neve  | 2404 m  | 2299 m  | 2238 m  | m      |