











Previsioni Meteo per Foglizzo (TO) alt. mt. 247

Emissione delle ore 10:24 di Venerdì 22 Novembre 2024






Venerdì, 22 Novembre 2024

| | Notte | Mattina | Pomeriggio | Sera |
|---|---|---|---|---|
|  max 6° min -2° |  |  |  |  |
| Situazione | poco nuvoloso | sereno | sereno | sereno |
| Temperatura | -2,6 °C | 5,3 °C | 2,2 °C | -1,2 °C |
| Vento | WNW 7 km/h | ESE 4 km/h | WSW 4 km/h | w 11 km/h |
| Precipitazioni | 0 mm | 0 mm | 0 mm | 0 mm |
| Umidità | 84.3 % | 32 % | 36.9 % | 62 % |
| Quota Neve | 1160 m | 1158 m | 969 m | 1148 m |






Sabato, 23 Novembre 2024

| | Notte | Mattina | Pomeriggio | Sera |
|---|---|---|---|---|
|  max 4° min -1° |  |  |  |  |
| Situazione | sereno | sereno | nubi sparse | nubi sparse |
| Temperatura | 3,8 °C | 2,6 °C | 0,0 °C | 1,7 °C |
| Vento | s 11 km/h | NE 7 km/h | N 11 km/h | N 7 km/h |
| Precipitazioni | 0 mm | 0 mm | 0 mm | 0 mm |
| Umidità | 32.1 % | 53.6 % | 65.6 % | 54.6 % |
| Quota Neve | 1035 m | 1101 m | 1450 m | 1547 m |






Domenica, 24 Novembre 2024

| | Notte | Mattina | Pomeriggio | Sera |
|--|---|---|---|---|
|  max 6° min 1° |  |  |  |  |
| Situazione | nubi sparse | nubi sparse | nubi sparse | nubi sparse |
| Temperatura | 0,4 °C | 5,2 °C | 2,6 °C | 1,7 °C |
| Vento | NNW 7 km/h | - 0 km/h | NW 4 km/h | NNE 7 km/h |
| Precipitazioni | 0 mm | 0 mm | 0 mm | 0 mm |
| Umidità | 70.6 % | 64.6 % | 77.8 % | 81 % |
| Quota Neve | 1700 m | 1849 m | 1918 m | 2059 m |

Lunedì, 25 Novembre 2024

| | Notte | Mattina | Pomeriggio | Sera |
|--|---|---|---|---|
|  max 9° min 3° |  |  |  |  |
| Situazione | nubi sparse | nubi sparse | coperto | coperto |
| Temperatura | 4,4 °C | 7,5 °C | 8,2 °C | 5,8 °C |
| Vento | - 0 km/h | - 0 km/h | NNW 4 km/h | - 0 km/h |
| Precipitazioni | 0 mm | 0 mm | 0 mm | 0 mm |
| Umidità | 87.4 % | 74.6 % | 86.4 % | 95 % |
| Quota Neve | 2057 m | 2184 m | 2296 m | 2408 m |





Martedì, 26 Novembre 2024

| | Notte | Mattina | Pomeriggio | Sera |
|---|---|---|---|---|
|  max 11° min 6° |  |  |  |  |
| Situazione | coperto | nubi sparse | nubi sparse | nubi sparse |
| Temperatura | 4,4 °C | 8,7 °C | 9,1 °C | 5,8 °C |
| Vento | ENE 4 km/h | - 0 km/h | - 0 km/h | wsW 4 km/h |
| Precipitazioni | 0 mm | 0 mm | 0 mm | 0 mm |
| Umidità | 99.8 % | 93.4 % | 88 % | 94.8 % |
| Quota Neve | 2507 m | 2488 m | 2487 m | 2325 m |

Mercoledì, 27 Novembre 2024

| | Notte | Mattina | Pomeriggio | Sera |
|---|---|---|---|---|
|  max 12° min 5° |  |  |  |  |
| Situazione | coperto | coperto | nubi sparse | nubi sparse |
| Temperatura | 6,1 °C | 10,3 °C | 8,8 °C | 7,6 °C |
| Vento | w 4 km/h | - 0 km/h | wnw 4 km/h | - 0 km/h |
| Precipitazioni | 0 mm | 0 mm | 0 mm | 0 mm |
| Umidità | 70.9 % | 67.8 % | 87.7 % | 81.9 % |
| Quota Neve | 2212 m | 2349 m | 2501 m | 2493 m |

Giovedì, 28 Novembre 2024

| | Notte | Mattina | Pomeriggio | Sera |
|---|---|---|---|--------|
|  max 13° min 6° |  |  |  | |
| Situazione | nubi sparse | nubi sparse | coperto | |
| Temperatura | 5,8 °C | 11,2 °C | 10,1 °C | 0,0 °C |
| Vento | s 4 km/h | - 0 km/h | - 0 km/h | 0 km/h |
| Precipitazioni | 0 mm | 0 mm | 0 mm | 0 mm |
| Umidità | 90.3 % | 74.7 % | 76.9 % | % |
| Quota Neve | 2396 m | 2434 m | 2610 m | m |