
















Previsioni Meteo per Amandola (FM) alt. mt. 550

Emissione delle ore 14:41 di Venerdì 22 Novembre 2024

Venerdì, 22 Novembre 2024				
	Notte	Mattina	Pomeriggio	Sera
 max 10° min 2°				
Situazione	nubi sparse	nubi sparse	sereno	sereno
Temperatura	13,1 °C	9,6 °C	4,2 °C	2,1 °C
Vento	wsw 65 km/h	w 40 km/h	nw 25 km/h	wNW 18 km/h
Precipitazioni	0 mm	0 mm	0 mm	0 mm
Umidità	71.2 %	68.4 %	76.6 %	53.1 %
Quota Neve	2667 m	1938 m	1110 m	906 m

Sabato, 23 Novembre 2024				
	Notte	Mattina	Pomeriggio	Sera
 max 8° min 1°				
Situazione	sereno	sereno	sereno	sereno
Temperatura	0,9 °C	6,9 °C	3,5 °C	3,1 °C
Vento	wNW 14 km/h	NNW 7 km/h	SSE 4 km/h	WSW 14 km/h
Precipitazioni	0 mm	0 mm	0 mm	0 mm
Umidità	40.6 %	23.1 %	40.3 %	27 %
Quota Neve	957 m	1110 m	1274 m	1496 m

Domenica, 24 Novembre 2024				
	Notte	Mattina	Pomeriggio	Sera
 max 13° min 7°				
Situazione	nubi sparse	nubi sparse	poco nuvoloso	poco nuvoloso
Temperatura	7,0 °C	11,7 °C	8,3 °C	8,2 °C
Vento	wsw 22 km/h	wsw 7 km/h	sw 7 km/h	wsw 18 km/h
Precipitazioni	0 mm	0 mm	0 mm	0 mm
Umidità	26.3 %	49.3 %	62.5 %	63.4 %
Quota Neve	1989 m	1966 m	2102 m	2185 m