











**Previsioni Meteo per Dogliola (CH) alt. mt. 445**

Emissione delle ore 14:26 di Domenica 24 Novembre 2024






**Domenica, 24 Novembre 2024**

|   | Notte   | Mattina   | Pomeriggio  | Sera  |
|---|---|---|---|---|
|  <b>max 13°</b><br><b>min 3°</b> |  |  |  |  |
| Situazione  | nubi sparse   | sereno  | sereno  | sereno  |
| Temperatura   | 3,6 °C  | 11,2 °C   | 9,5 °C  | 6,3 °C  |
| Vento   | wsW 14 km/h   | ESE 4 km/h  | E 4 km/h  | WNW 7 km/h  |
| Precipitazioni  | 0 mm  | 0 mm  | 0 mm  | 0 mm  |
| Umidità   | 25.2 %  | 16.3 %  | 36.2 %  | 47.8 %  |
| Quota Neve  | 1874 m  | 2087 m  | 2230 m  | 2330 m  |






**Lunedì, 25 Novembre 2024**

|   | Notte   | Mattina   | Pomeriggio  | Sera  |
|---|---|---|---|---|
|  <b>max 15°</b><br><b>min 4°</b> |  |  |  |  |
| Situazione  | sereno  | sereno  | poco nuvoloso   | nubi sparse   |
| Temperatura   | 9,8 °C  | 13,2 °C   | 10,4 °C   | 10,4 °C   |
| Vento   | WNW 7 km/h  | - 0 km/h  | ESE 7 km/h  | SW 14 km/h  |
| Precipitazioni  | 0 mm  | 0 mm  | 0 mm  | 0 mm  |
| Umidità   | 29.8 %  | 39.7 %  | 52.2 %  | 74.7 %  |
| Quota Neve  | 2414 m  | 2450 m  | 2513 m  | 2530 m  |






**Martedì, 26 Novembre 2024**

|  | Notte   | Mattina   | Pomeriggio  | Sera  |
|--|---|---|---|---|
|  <b>max 18°</b><br><b>min 11°</b> |  |  |  |  |
| Situazione   | poco nuvoloso   | poco nuvoloso   | nubi sparse   | nubi sparse   |
| Temperatura  | 11,0 °C   | 17,3 °C   | 13,1 °C   | 11,8 °C   |
| Vento  | wsW 18 km/h   | sw 7 km/h   | ssW 7 km/h  | wsW 14 km/h   |
| Precipitazioni   | 0 mm  | 0 mm  | 0 mm  | 0 mm  |
| Umidità  | 76.6 %  | 52.3 %  | 74.8 %  | 72.2 %  |
| Quota Neve   | 2638 m  | 2572 m  | 2573 m  | 2580 m  |

## Mercoledì, 27 Novembre 2024

|  | Notte   | Mattina   | Pomeriggio  | Sera  |
|--|---|---|---|---|
|  <b>max 18°</b><br><b>min 10°</b> |  |  |  |  |
| Situazione   | nubi sparse   | nubi sparse   | coperto   | nubi sparse   |
| Temperatura  | 10,0 °C   | 16,6 °C   | 14,7 °C   | 13,0 °C   |
| Vento  | wsw 11 km/h   | wsw 18 km/h   | sw 18 km/h  | sw 25 km/h  |
| Precipitazioni   | 0 mm  | 0 mm  | 0 mm  | 0 mm  |
| Umidità  | 71.6 %  | 60.1 %  | 71.3 %  | 79.6 %  |
| Quota Neve   | 2721 m  | 2662 m  | 2668 m  | 2702 m  |


## Giovedì, 28 Novembre 2024

|   | Notte   | Mattina   | Pomeriggio  | Sera  |
|---|---|---|---|---|
|  <b>max 15°</b><br><b>min 9°</b> |  |  |  |  |
| Situazione  | nebbia  | nubi sparse   | poco nuvoloso   | poco nuvoloso   |
| Temperatura   | 11,1 °C   | 13,6 °C   | 10,4 °C   | 9,0 °C  |
| Vento   | nw 11 km/h  | E 4 km/h  | E 4 km/h  | wsw 7 km/h  |
| Precipitazioni  | 0 mm  | 0 mm  | 0 mm  | 0 mm  |
| Umidità   | 98.7 %  | 68.9 %  | 99.7 %  | 81.4 %  |
| Quota Neve  | 2374 m  | 2420 m  | 2506 m  | 2532 m  |

## Venerdì, 29 Novembre 2024

|   | Notte   | Mattina   | Pomeriggio  | Sera  |
|---|---|---|---|---|
|  <b>max 10°</b><br><b>min 6°</b> |  |  |  |  |
| Situazione  | coperto   | coperto   | sereno  | sereno  |
| Temperatura   | 8,2 °C  | 10,4 °C   | 7,3 °C  | 6,2 °C  |
| Vento   | wnw 11 km/h   | nnw 18 km/h   | nnw 25 km/h   | N 18 km/h   |
| Precipitazioni  | 0 mm  | 0 mm  | 0 mm  | 0 mm  |
| Umidità   | 60.5 %  | 82.8 %  | 82 %  | 81 %  |
| Quota Neve  | 2263 m  | 1816 m  | 1407 m  | 1194 m  |

## Sabato, 30 Novembre 2024

|  | Notte   | Mattina   | Pomeriggio  | Sera   |
|--|---|---|---|--------|
|  <b>max 6°</b><br><b>min 5°</b> |  |  |  |        |
| Situazione   | sereno  | poco nuvoloso   | nubi sparse   |        |
| Temperatura  | 4,4 °C  | 6,1 °C  | 5,5 °C  | 0,0 °C |
| Vento  | N 25 km/h   | N 40 km/h   | N 32 km/h   | 0 km/h |
| Precipitazioni   | 0 mm  | 0 mm  | 0 mm  | 0 mm   |
| Umidità  | 83.6 %  | 72 %  | 75.1 %  | %      |
| Quota Neve   | 930 m   | 846 m   | 853 m   | m      |