











**Previsioni Meteo per Donnas (AO) alt. mt. 322**

Emissione delle ore 18:07 di Venerdì 22 Novembre 2024






**Venerdì, 22 Novembre 2024**

|   | Notte   | Mattina   | Pomeriggio  | Sera  |
|---|---|---|---|---|
|  <b>max 2°</b><br><b>min -1°</b> |  |  |  |  |
| Situazione  | sereno  | sereno  | sereno  | sereno  |
| Temperatura   | 1,8 °C  | 1,7 °C  | 0,0 °C  | 0,0 °C  |
| Vento   | nw 61 km/h  | nw 43 km/h  | nw 50 km/h  | nw 54 km/h  |
| Precipitazioni  | 0 mm  | 0 mm  | 0 mm  | 0 mm  |
| Umidità   | 69.2 %  | 42 %  | 67.1 %  | 66 %  |
| Quota Neve  | 813 m   | 676 m   | 594 m   | 619 m   |






**Sabato, 23 Novembre 2024**

|   | Notte   | Mattina   | Pomeriggio  | Sera  |
|---|---|---|---|---|
|  <b>max 5°</b><br><b>min -0°</b> |  |  |  |  |
| Situazione  | sereno  | poco nuvoloso   | nubi sparse   | nubi sparse   |
| Temperatura   | -0,3 °C   | 4,0 °C  | 0,2 °C  | -0,2 °C   |
| Vento   | nw 29 km/h  | s 7 km/h  | - 0 km/h  | - 0 km/h  |
| Precipitazioni  | 0 mm  | 0 mm  | 0 mm  | 0 mm  |
| Umidità   | 63.3 %  | 40.7 %  | 63.9 %  | 83.3 %  |
| Quota Neve  | 1086 m  | 989 m   | 1187 m  | 1238 m  |






**Domenica, 24 Novembre 2024**

|  | Notte   | Mattina   | Pomeriggio  | Sera  |
|--|---|---|---|---|
|  <b>max 7°</b><br><b>min 2°</b> |  |  |  |  |
| Situazione   | nubi sparse   | nubi sparse   | nubi sparse   | nubi sparse   |
| Temperatura  | 5,6 °C  | 7,4 °C  | 3,6 °C  | 2,4 °C  |
| Vento  | - 0 km/h  | SE 4 km/h   | ESE 4 km/h  | - 0 km/h  |
| Precipitazioni   | 0 mm  | 0 mm  | 0 mm  | 0 mm  |
| Umidità  | 64.8 %  | 86.7 %  | 94.7 %  | 100 %   |
| Quota Neve   | 1412 m  | 1694 m  | 1715 m  | 1820 m  |

## Lunedì, 25 Novembre 2024

|  | Notte   | Mattina   | Pomeriggio  | Sera  |
|--|---|---|---|---|
|  <b>max 9°</b><br><b>min 4°</b> |  |  |  |  |
| Situazione   | nubi sparse   | nubi sparse   | nebbia  | coperto   |
| Temperatura  | 2,8 °C  | 8,6 °C  | 7,7 °C  | 6,4 °C  |
| Vento  | - 0 km/h  | ESE 4 km/h  | ENE 4 km/h  | - 0 km/h  |
| Precipitazioni   | 0 mm  | 0 mm  | 0 mm  | 0 mm  |
| Umidità  | 97.4 %  | 99.7 %  | 100 %   | 100 %   |
| Quota Neve   | 1860 m  | 1912 m  | 1889 m  | 2131 m  |





## Martedì, 26 Novembre 2024

|   | Notte   | Mattina   | Pomeriggio  | Sera  |
|---|---|---|---|---|
|  <b>max 12°</b><br><b>min 6°</b> |  |  |  |  |
| Situazione  | coperto   | nubi sparse   | nubi sparse   | nubi sparse   |
| Temperatura   | 11,3 °C   | 10,1 °C   | 6,3 °C  | 11,5 °C   |
| Vento   | WNW 14 km/h   | NNW 11 km/h   | NW 14 km/h  | - 0 km/h  |
| Precipitazioni  | 0 mm  | 0 mm  | 0 mm  | 0 mm  |
| Umidità   | 77.2 %  | 97.8 %  | 49.9 %  | 45 %  |
| Quota Neve  | 2480 m  | 2469 m  | 2477 m  | 2273 m  |

## Mercoledì, 27 Novembre 2024

|   | Notte   | Mattina   | Pomeriggio  | Sera  |
|---|---|---|---|---|
|  <b>max 12°</b><br><b>min 8°</b> |  |  |  |  |
| Situazione  | coperto   | coperto   | nubi sparse   | nubi sparse   |
| Temperatura   | 10,6 °C   | 10,0 °C   | 7,9 °C  | 9,0 °C  |
| Vento   | - 0 km/h  | s 4 km/h  | NW 7 km/h   | NW 14 km/h  |
| Precipitazioni  | 0 mm  | 0 mm  | 0 mm  | 0 mm  |
| Umidità   | 57 %  | 97.1 %  | 95.5 %  | 77.9 %  |
| Quota Neve  | 2095 m  | 2228 m  | 2415 m  | 2455 m  |

## Giovedì, 28 Novembre 2024

|   | Notte   | Mattina   | Pomeriggio  | Sera   |
|---|---|---|---|--------|
|  <b>max 13°</b><br><b>min 9°</b> |  |  |  |        |
| Situazione  | nubi sparse   | nubi sparse   | coperto   |        |
| Temperatura   | 9,5 °C  | 10,6 °C   | 11,8 °C   | 0,0 °C |
| Vento   | WNW 18 km/h   | NNW 7 km/h  | WNW 18 km/h   | 0 km/h |
| Precipitazioni  | 0 mm  | 0 mm  | 0 mm  | 0 mm   |
| Umidità   | 72.6 %  | 99.1 %  | 62.8 %  | %      |
| Quota Neve  | 2553 m  | 2393 m  | 2623 m  | m      |