













**Previsioni Meteo per Mongiardino Ligure (AL) alt. mt. 600**






Emissione delle ore 09:00 di Sabato 23 Novembre 2024

| Sabato, 23 Novembre 2024   |   |   |   |   |
|--|---|---|---|---|
|  | Notte   | Mattina   | Pomeriggio  | Sera  |
|  <b>max 6°</b><br><b>min 1°</b> |  |  |  |  |
| Situazione   | sereno  | poco nuvoloso   | coperto   | nubi sparse   |
| Temperatura  | 1,0 °C  | 5,6 °C  | 4,5 °C  | 4,7 °C  |
| Vento  | NE 11 km/h  | s 14 km/h   | s 14 km/h   | s 18 km/h   |
| Precipitazioni   | 0 mm  | 0 mm  | 0 mm  | 0 mm  |
| Umidità  | 37.5 %  | 34.3 %  | 79.6 %  | 85.9 %  |
| Quota Neve   | 1070 m  | 1165 m  | 1466 m  | 1687 m  |

| Domenica, 24 Novembre 2024  |   |   |   |   |
|---|---|---|---|---|
|   | Notte   | Mattina   | Pomeriggio  | Sera  |
|  <b>max 10°</b><br><b>min 6°</b> |  |  |  |  |
| Situazione  | coperto   | nubi sparse   | nubi sparse   | nubi sparse   |
| Temperatura   | 6,2 °C  | 9,9 °C  | 6,9 °C  | 6,4 °C  |
| Vento   | s 14 km/h   | ssw 18 km/h   | s 7 km/h  | sSE 11 km/h   |
| Precipitazioni  | 0 mm  | 0 mm  | 0 mm  | 0 mm  |
| Umidità   | 92.9 %  | 87.3 %  | 94.7 %  | 91.5 %  |
| Quota Neve  | 1752 m  | 1935 m  | 1936 m  | 2175 m  |

| Lunedì, 25 Novembre 2024   |   |   |   |   |
|--|---|---|---|---|
|  | Notte   | Mattina   | Pomeriggio  | Sera  |
|  <b>max 12°</b><br><b>min 10°</b> |  |  |  |  |
| Situazione   | nebbia  | nebbia  | nebbia  | nebbia  |
| Temperatura  | 10,2 °C   | 10,9 °C   | 11,2 °C   | 11,0 °C   |
| Vento  | s 14 km/h   | s 18 km/h   | sSE 22 km/h   | s 25 km/h   |
| Precipitazioni   | 0 mm  | 0 mm  | 0 mm  | 0 mm  |
| Umidità  | 100 %   | 100 %   | 100 %   | 100 %   |
| Quota Neve   | 2290 m  | 2342 m  | 2401 m  | 2404 m  |




## Martedì, 26 Novembre 2024

|  | Notte   | Mattina   | Pomeriggio  | Sera  |
|--|---|---|---|---|
|  <b>max 12°</b><br><b>min 10°</b> |  |  |  |  |
| Situazione   | nebbia  | nebbia  | nebbia  | nebbia  |
| Temperatura  | 11,7 °C   | 12,1 °C   | 10,8 °C   | 9,7 °C  |
| Vento  | s 25 km/h   | ssw 7 km/h  | - 0 km/h  | NNE 4 km/h  |
| Precipitazioni   | 0 mm  | 0 mm  | 0 mm  | 0 mm  |
| Umidità  | 100 %   | 96.9 %  | 100 %   | 99.9 %  |
| Quota Neve   | 2543 m  | 2539 m  | 2549 m  | 2551 m  |

## Mercoledì, 27 Novembre 2024

|   | Notte   | Mattina   | Pomeriggio  | Sera  |
|---|---|---|---|---|
|  <b>max 10°</b><br><b>min 7°</b> |  |  |  |  |
| Situazione  | nebbia  | coperto   | nebbia  | nubi sparse   |
| Temperatura   | 9,2 °C  | 9,0 °C  | 9,1 °C  | 7,4 °C  |
| Vento   | NNW 4 km/h  | N 4 km/h  | NNE 4 km/h  | E 4 km/h  |
| Precipitazioni  | 0 mm  | 0 mm  | 0 mm  | 0 mm  |
| Umidità   | 100 %   | 98.7 %  | 99.9 %  | 98.2 %  |
| Quota Neve  | 2467 m  | 2308 m  | 2435 m  | 2429 m  |

## Giovedì, 28 Novembre 2024

|   | Notte   | Mattina   | Pomeriggio  | Sera  |
|---|---|---|---|---|
|  <b>max 11°</b><br><b>min 6°</b> |  |  |  |  |
| Situazione  | nubi sparse   | coperto   | nebbia  | nebbia  |
| Temperatura   | 6,0 °C  | 10,8 °C   | 9,6 °C  | 9,1 °C  |
| Vento   | SSE 7 km/h  | s 14 km/h   | SSE 14 km/h   | SSE 14 km/h   |
| Precipitazioni  | 0 mm  | 0 mm  | 0 mm  | 0 mm  |
| Umidità   | 91.2 %  | 92.1 %  | 100 %   | 100 %   |
| Quota Neve  | 2547 m  | 2723 m  | 2882 m  | 3026 m  |

## Venerdì, 29 Novembre 2024

|   | Notte   | Mattina   | Pomeriggio  | Sera   |
|---|---|---|---|--------|
|  <b>max 12°</b><br><b>min 8°</b> |  |  |  |        |
| Situazione  | nebbia  | coperto   | coperto   |        |
| Temperatura   | 9,1 °C  | 11,3 °C   | 9,3 °C  | 0,0 °C |
| Vento   | SSE 14 km/h   | SSE 7 km/h  | - 0 km/h  | 0 km/h |
| Precipitazioni  | 0 mm  | 0 mm  | 0 mm  | 0 mm   |
| Umidità   | 100 %   | 88.7 %  | 95.9 %  | %      |
| Quota Neve  | 2907 m  | 2573 m  | 2341 m  | m      |