











Previsioni Meteo per Oltressenda Alta (BG) alt. mt. 737

Emissione delle ore 22:12 di Giovedì 21 Novembre 2024






Giovedì, 21 Novembre 2024

| | Notte | Mattina | Pomeriggio | Sera |
|---|---|---|---|---|
|  max 2° min -2° |  |  |  |  |
| Situazione | poco nuvoloso | coperto | nebbia | nebbia |
| Temperatura | -1,0 °C | 0,8 °C | -2,3 °C | 0,3 °C |
| Vento | NW 7 km/h | WSW 4 km/h | ESE 7 km/h | - 0 km/h |
| Precipitazioni | 0 mm | 0 mm | 0 mm | 0 mm |
| Umidità | 49.5 % | 45.3 % | 92.2 % | 95.7 % |
| Quota Neve | 550 m | 748 m | 385 m | 954 m |

Venerdì, 22 Novembre 2024

| | Notte | Mattina | Pomeriggio | Sera |
|---|---|---|---|---|
|  max 2° min -4° |  |  |  |  |
| Situazione | sereno | sereno | nubi sparse | sereno |
| Temperatura | -2,2 °C | 1,1 °C | -2,0 °C | -3,2 °C |
| Vento | NNE 25 km/h | N 4 km/h | NNW 7 km/h | NNW 22 km/h |
| Precipitazioni | 0 mm | 0 mm | 0 mm | 0 mm |
| Umidità | 70.8 % | 36.5 % | 49 % | 55 % |
| Quota Neve | 698 m | 833 m | 605 m | 495 m |

Sabato, 23 Novembre 2024

| | Notte | Mattina | Pomeriggio | Sera |
|---|---|---|---|---|
|  max 3° min -3° |  |  |  |  |
| Situazione | sereno | poco nuvoloso | coperto | nubi sparse |
| Temperatura | -3,4 °C | 1,4 °C | -2,7 °C | -2,4 °C |
| Vento | NNW 25 km/h | NNE 18 km/h | NNW 7 km/h | NNW 7 km/h |
| Precipitazioni | 0 mm | 0 mm | 0 mm | 0 mm |
| Umidità | 55.8 % | 47.6 % | 66.4 % | 46.3 % |
| Quota Neve | 689 m | 944 m | 963 m | 1108 m |