











**Previsioni Meteo per Gerenzano (VA) alt. mt. 226**

Emissione delle ore 21:16 di Giovedì 21 Novembre 2024






**Giovedì, 21 Novembre 2024**

	Notte	Mattina	Pomeriggio	Sera
 <b>max 6°</b> <b>min 0°</b>				
Situazione	poco nuvoloso	nubi sparse	nebbia	nebbia
Temperatura	2,2 °C	5,8 °C	1,8 °C	0,5 °C
Vento	- 0 km/h	ssw 7 km/h	E 11 km/h	E 11 km/h
Precipitazioni	0 mm	0 mm	0 mm	0 mm
Umidità	39.3 %	33.4 %	74.1 %	96.7 %
Quota Neve	589 m	746 m	685 m	1021 m

**Venerdì, 22 Novembre 2024**

	Notte	Mattina	Pomeriggio	Sera
 <b>max 6°</b> <b>min -1°</b>				
Situazione	poco nuvoloso	sereno	poco nuvoloso	sereno
Temperatura	0,7 °C	5,2 °C	2,4 °C	-0,4 °C
Vento	nw 22 km/h	NNW 11 km/h	N 25 km/h	- 0 km/h
Precipitazioni	0 mm	0 mm	0 mm	0 mm
Umidità	66.6 %	36.1 %	46.1 %	57.3 %
Quota Neve	1044 m	953 m	945 m	837 m

**Sabato, 23 Novembre 2024**

	Notte	Mattina	Pomeriggio	Sera
 <b>max 7°</b> <b>min -1°</b>				
Situazione	sereno	sereno	nubi sparse	nubi sparse
Temperatura	-1,2 °C	6,1 °C	4,1 °C	1,0 °C
Vento	WNW 7 km/h	N 18 km/h	WNW 4 km/h	ENE 11 km/h
Precipitazioni	0 mm	0 mm	0 mm	0 mm
Umidità	66.8 %	42.3 %	46.5 %	61 %
Quota Neve	823 m	1088 m	1141 m	1085 m