











**Previsioni Meteo per Cavenago Di Brianza (MB) alt. mt. 176**

Emissione delle ore 15:33 di Venerdì 22 Novembre 2024






**Venerdì, 22 Novembre 2024**

|  | Notte   | Mattina   | Pomeriggio  | Sera  |
|--|---|---|---|---|
|  <b>max 6°</b><br><b>min 0°</b> |  |  |  |  |
| Situazione   | nubi sparse   | sereno  | sereno  | sereno  |
| Temperatura  | 0,8 °C  | 5,7 °C  | 1,3 °C  | 0,4 °C  |
| Vento  | WNW 11 km/h   | NNW 25 km/h   | NW 11 km/h  | WNW 7 km/h  |
| Precipitazioni   | 0 mm  | 0 mm  | 0 mm  | 0 mm  |
| Umidità  | 85.1 %  | 34 %  | 59.5 %  | 54.1 %  |
| Quota Neve   | 1024 m  | 884 m   | 885 m   | 773 m   |






**Sabato, 23 Novembre 2024**

|  | Notte   | Mattina   | Pomeriggio  | Sera  |
|--|---|---|---|---|
|  <b>max 8°</b><br><b>min 0°</b> |  |  |  |  |
| Situazione   | sereno  | poco nuvoloso   | nubi sparse   | coperto   |
| Temperatura  | 0,0 °C  | 7,4 °C  | 3,7 °C  | 4,5 °C  |
| Vento  | WNW 11 km/h   | NW 11 km/h  | NNW 7 km/h  | NE 11 km/h  |
| Precipitazioni   | 0 mm  | 0 mm  | 0 mm  | 0 mm  |
| Umidità  | 57.9 %  | 31.7 %  | 50 %  | 48.1 %  |
| Quota Neve   | 950 m   | 1122 m  | 1130 m  | 1275 m  |

**Domenica, 24 Novembre 2024**

|  | Notte   | Mattina   | Pomeriggio  | Sera  |
|--|---|---|---|---|
|  <b>max 9°</b><br><b>min 5°</b> |  |  |  |  |
| Situazione   | nubi sparse   | nubi sparse   | nubi sparse   | nubi sparse   |
| Temperatura  | 5,6 °C  | 8,6 °C  | 7,5 °C  | 7,4 °C  |
| Vento  | NE 7 km/h   | s 4 km/h  | - 0 km/h  | NNW 4 km/h  |
| Precipitazioni   | 0 mm  | 0 mm  | 0 mm  | 0 mm  |
| Umidità  | 70.1 %  | 59.9 %  | 73.2 %  | 74 %  |
| Quota Neve   | 1547 m  | 1760 m  | 1952 m  | 1879 m  |

## Lunedì, 25 Novembre 2024

|  | Notte   | Mattina   | Pomeriggio  | Sera  |
|--|---|---|---|---|
|  <b>max 9°</b><br><b>min 8°</b> |  |  |  |  |
| Situazione   | nubi sparse   | nubi sparse   | coperto   | coperto   |
| Temperatura  | 7,7 °C  | 8,3 °C  | 8,9 °C  | 9,1 °C  |
| Vento  | WSW 4 km/h  | WNW 4 km/h  | - 0 km/h  | - 0 km/h  |
| Precipitazioni   | 0 mm  | 0 mm  | 0 mm  | 0 mm  |
| Umidità  | 94.4 %  | 93.7 %  | 97.9 %  | 99.5 %  |
| Quota Neve   | 2154 m  | 2257 m  | 2352 m  | 2353 m  |





## Martedì, 26 Novembre 2024

|  | Notte   | Mattina   | Pomeriggio  | Sera  |
|--|---|---|---|---|
|  <b>max 14°</b><br><b>min 10°</b> |  |  |  |  |
| Situazione   | coperto   | coperto   | coperto   | nubi sparse   |
| Temperatura  | 9,9 °C  | 11,3 °C   | 10,8 °C   | 11,1 °C   |
| Vento  | - 0 km/h  | NNW 4 km/h  | SW 4 km/h   | - 0 km/h  |
| Precipitazioni   | 0 mm  | 0 mm  | 0 mm  | 0 mm  |
| Umidità  | 98.9 %  | 91 %  | 95.5 %  | 97.3 %  |
| Quota Neve   | 2327 m  | 2419 m  | 2410 m  | 2286 m  |

## Mercoledì, 27 Novembre 2024

|   | Notte   | Mattina   | Pomeriggio  | Sera  |
|---|---|---|---|---|
|  <b>max 14°</b><br><b>min 8°</b> |  |  |  |  |
| Situazione  | nebbia  | coperto   | nubi sparse   | nubi sparse   |
| Temperatura   | 8,6 °C  | 12,4 °C   | 10,9 °C   | 9,1 °C  |
| Vento   | N 4 km/h  | WSW 7 km/h  | SW 7 km/h   | NW 4 km/h   |
| Precipitazioni  | 0 mm  | 0 mm  | 0 mm  | 0 mm  |
| Umidità   | 93.9 %  | 86.8 %  | 88.8 %  | 86 %  |
| Quota Neve  | 2141 m  | 2276 m  | 2460 m  | 2508 m  |

## Giovedì, 28 Novembre 2024

|   | Notte   | Mattina   | Pomeriggio  | Sera   |
|---|---|---|---|--------|
|  <b>max 14°</b><br><b>min 7°</b> |  |  |  |        |
| Situazione  | nubi sparse   | nubi sparse   | coperto   |        |
| Temperatura   | 7,1 °C  | 11,7 °C   | 10,7 °C   | 0,0 °C |
| Vento   | w 4 km/h  | SSE 4 km/h  | SSW 4 km/h  | 0 km/h |
| Precipitazioni  | 0 mm  | 0 mm  | 0 mm  | 0 mm   |
| Umidità   | 80.2 %  | 69.3 %  | 82.6 %  | %      |
| Quota Neve  | 2500 m  | 2399 m  | 2475 m  | m      |