











**Previsioni Meteo per Amblar (TN) alt. mt. 980**

Emissione delle ore 12:25 di Venerdì 22 Novembre 2024






**Venerdì, 22 Novembre 2024**

	Notte	Mattina	Pomeriggio	Sera
 <b>max -1°</b> <b>min -5°</b>				
Situazione	poco nuvoloso	sereno	poco nuvoloso	sereno
Temperatura	-2,5 °C	-1,4 °C	-4,7 °C	-4,0 °C
Vento	NW 7 km/h	N 25 km/h	ENE 11 km/h	NW 14 km/h
Precipitazioni	0 mm	0 mm	0 mm	0 mm
Umidità	74.6 %	33.6 %	52.8 %	57.3 %
Quota Neve	924 m	578 m	448 m	590 m

**Sabato, 23 Novembre 2024**

	Notte	Mattina	Pomeriggio	Sera
 <b>max 1°</b> <b>min -5°</b>				
Situazione	sereno	poco nuvoloso	coperto	coperto
Temperatura	-3,8 °C	-0,4 °C	-2,9 °C	-0,8 °C
Vento	NW 18 km/h	- 0 km/h	ENE 4 km/h	NNE 7 km/h
Precipitazioni	0 mm	0 mm	0 mm	0 mm
Umidità	55.7 %	42.6 %	60.8 %	54 %
Quota Neve	736 m	780 m	1087 m	1356 m

**Domenica, 24 Novembre 2024**

	Notte	Mattina	Pomeriggio	Sera
 <b>max 6°</b> <b>min 0°</b>				
Situazione	nubi sparse	nubi sparse	nubi sparse	nubi sparse
Temperatura	-0,4 °C	3,9 °C	1,5 °C	1,5 °C
Vento	NNE 7 km/h	NE 4 km/h	NE 4 km/h	NNE 7 km/h
Precipitazioni	0 mm	0 mm	0 mm	0 mm
Umidità	76.9 %	76.8 %	85.3 %	83.5 %
Quota Neve	1596 m	1725 m	1785 m	1777 m