











Previsioni Meteo per Celenza Valfortore (FG) alt. mt. 480

Emissione delle ore 14:50 di Giovedì 21 Novembre 2024






Giovedì, 21 Novembre 2024

	Notte	Mattina	Pomeriggio	Sera
 max 11° min 5°				
Situazione	nubi sparse	nubi sparse	nubi sparse	coperto
Temperatura	6,4 °C	8,5 °C	9,0 °C	9,0 °C
Vento	NW 18 km/h	NNW 7 km/h	SW 18 km/h	SW 43 km/h
Precipitazioni	0 mm	0 mm	0 mm	0 mm
Umidità	65.3 %	53.3 %	42.3 %	80.8 %
Quota Neve	1390 m	1341 m	1719 m	2357 m

Venerdì, 22 Novembre 2024

	Notte	Mattina	Pomeriggio	Sera
 max 15° min 4°				
Situazione	coperto	coperto	sereno	sereno
Temperatura	12,2 °C	15,2 °C	7,5 °C	4,8 °C
Vento	SW 43 km/h	WSW 29 km/h	NNW 11 km/h	NW 25 km/h
Precipitazioni	0 mm	0 mm	0 mm	0 mm
Umidità	87.6 %	75.2 %	66.9 %	74.6 %
Quota Neve	2587 m	2442 m	1549 m	1247 m

Sabato, 23 Novembre 2024

	Notte	Mattina	Pomeriggio	Sera
 max 7° min 1°				
Situazione	sereno	sereno	sereno	poco nuvoloso
Temperatura	1,7 °C	7,1 °C	5,5 °C	3,0 °C
Vento	NW 11 km/h	NNE 11 km/h	ENE 7 km/h	SSE 7 km/h
Precipitazioni	0 mm	0 mm	0 mm	0 mm
Umidità	80.5 %	50.7 %	54.4 %	59 %
Quota Neve	851 m	897 m	1095 m	1254 m