











Previsioni Meteo per Cintano (TO) alt. mt. 646

Emissione delle ore 06:25 di Venerdì 22 Novembre 2024






Venerdì, 22 Novembre 2024

| | Notte | Mattina | Pomeriggio | Sera |
|---|---|---|---|---|
|  max 4° min -0° |  |  |  |  |
| Situazione | sereno | sereno | poco nuvoloso | sereno |
| Temperatura | -1,4 °C | 3,7 °C | 0,2 °C | 0,0 °C |
| Vento | NNW 22 km/h | NW 7 km/h | NW 40 km/h | NW 54 km/h |
| Precipitazioni | 0 mm | 0 mm | 0 mm | 0 mm |
| Umidità | 56.9 % | 26 % | 43.9 % | 42 % |
| Quota Neve | 1041 m | 1244 m | 1172 m | 1194 m |

Sabato, 23 Novembre 2024

| | Notte | Mattina | Pomeriggio | Sera |
|---|---|---|---|---|
|  max 3° min -3° |  |  |  |  |
| Situazione | poco nuvoloso | sereno | coperto | nubi sparse |
| Temperatura | 0,2 °C | 2,8 °C | -2,4 °C | 2,0 °C |
| Vento | WNW 7 km/h | SW 7 km/h | ESE 4 km/h | - 0 km/h |
| Precipitazioni | 0 mm | 0 mm | 0 mm | 0 mm |
| Umidità | 40.6 % | 35.6 % | 59.9 % | 37.6 % |
| Quota Neve | 1076 m | 989 m | 1188 m | 1052 m |

Domenica, 24 Novembre 2024

| | Notte | Mattina | Pomeriggio | Sera |
|--|---|---|---|---|
|  max 5° min 0° |  |  |  |  |
| Situazione | nubi sparse | nubi sparse | nubi sparse | nubi sparse |
| Temperatura | -1,5 °C | 3,4 °C | 0,1 °C | 4,8 °C |
| Vento | - 0 km/h | SE 4 km/h | NE 4 km/h | - 0 km/h |
| Precipitazioni | 0 mm | 0 mm | 0 mm | 0 mm |
| Umidità | 52.2 % | 58 % | 78.7 % | 65.4 % |
| Quota Neve | 1404 m | 1639 m | 1710 m | 1702 m |