












Previsioni Meteo per Falmenta (VB) alt. mt. 669






Emissione delle ore 20:08 di Venerdì 22 Novembre 2024

| Venerdì, 22 Novembre 2024 | | | | |
|---|---|---|---|---|
| | Notte | Mattina | Pomeriggio | Sera |
|  max 0° min -3° |  |  |  |  |
| Situazione | sereno | sereno | sereno | sereno |
| Temperatura | -1,8 °C | 0,0 °C | -2,3 °C | -1,4 °C |
| Vento | NNW 36 km/h | NW 29 km/h | NW 29 km/h | NW 43 km/h |
| Precipitazioni | 0 mm | 0 mm | 0 mm | 0 mm |
| Umidità | 64.5 % | 40.8 % | 65.1 % | 61.8 % |
| Quota Neve | 875 m | 626 m | 736 m | 786 m |

| Sabato, 23 Novembre 2024 | | | | |
|---|---|---|---|---|
| | Notte | Mattina | Pomeriggio | Sera |
|  max 2° min -4° |  |  |  |  |
| Situazione | sereno | poco nuvoloso | nubi sparse | coperto |
| Temperatura | -2,2 °C | 1,3 °C | -3,9 °C | -0,8 °C |
| Vento | NW 25 km/h | ESE 4 km/h | NE 7 km/h | NNE 14 km/h |
| Precipitazioni | 0 mm | 0 mm | 0 mm | 0 mm |
| Umidità | 58.5 % | 42.4 % | 51.7 % | 60.9 % |
| Quota Neve | 1046 m | 837 m | 881 m | 995 m |

| Domenica, 24 Novembre 2024 | | | | |
|--|---|---|---|---|
| | Notte | Mattina | Pomeriggio | Sera |
|  max 5° min 0° |  |  |  |  |
| Situazione | nubi sparse | nubi sparse | nubi sparse | nubi sparse |
| Temperatura | 1,1 °C | 4,4 °C | 4,4 °C | 3,6 °C |
| Vento | NNE 14 km/h | NE 11 km/h | NNE 14 km/h | NNE 11 km/h |
| Precipitazioni | 0 mm | 0 mm | 0 mm | 0 mm |
| Umidità | 71.8 % | 78.9 % | 74.4 % | 86.1 % |
| Quota Neve | 1201 m | 1518 m | 1588 m | 1547 m |


Lunedì, 25 Novembre 2024

| | Notte | Mattina | Pomeriggio | Sera |
|--|---|---|---|---|
|  max 8° min 2° |  |  |  |  |
| Situazione | nubi sparse | nubi sparse | nebbia | nebbia |
| Temperatura | 3,8 °C | 7,6 °C | 5,9 °C | 5,8 °C |
| Vento | NNE 7 km/h | NE 7 km/h | NE 4 km/h | NE 4 km/h |
| Precipitazioni | 0 mm | 0 mm | 0 mm | 0 mm |
| Umidità | 99.8 % | 93.2 % | 100 % | 100 % |
| Quota Neve | 1702 m | 1829 m | 1953 m | 1940 m |




Martedì, 26 Novembre 2024

| | Notte | Mattina | Pomeriggio | Sera |
|---|---|---|---|---|
|  max 10° min 4° |  |  |  |  |
| Situazione | coperto | coperto | nubi sparse | coperto |
| Temperatura | 5,8 °C | 9,1 °C | 5,3 °C | 7,3 °C |
| Vento | N 11 km/h | N 4 km/h | N 11 km/h | NNE 7 km/h |
| Precipitazioni | 0 mm | 0 mm | 0 mm | 0 mm |
| Umidità | 99.4 % | 76.5 % | 72.2 % | 55.4 % |
| Quota Neve | 2332 m | 2191 m | 2267 m | 2066 m |

Mercoledì, 27 Novembre 2024

| | Notte | Mattina | Pomeriggio | Sera |
|---|---|---|---|---|
|  max 10° min 5° |  |  |  |  |
| Situazione | coperto | coperto | coperto | nubi sparse |
| Temperatura | 5,0 °C | 9,0 °C | 6,0 °C | 7,3 °C |
| Vento | NNE 11 km/h | NE 4 km/h | N 11 km/h | N 7 km/h |
| Precipitazioni | 0 mm | 0 mm | 0 mm | 0 mm |
| Umidità | 85.4 % | 78.8 % | 87 % | 81.6 % |
| Quota Neve | 1952 m | 2062 m | 2275 m | 2304 m |

Giovedì, 28 Novembre 2024

| | Notte | Mattina | Pomeriggio | Sera |
|---|---|---|---|--------|
|  max 11° min 7° |  |  |  | |
| Situazione | nubi sparse | coperto | coperto | |
| Temperatura | 9,7 °C | 10,5 °C | 8,9 °C | 0,0 °C |
| Vento | NW 7 km/h | NW 4 km/h | WNW 7 km/h | 0 km/h |
| Precipitazioni | 0 mm | 0 mm | 0 mm | 0 mm |
| Umidità | 65.6 % | 67.9 % | 72.7 % | % |
| Quota Neve | 2299 m | 2193 m | 2360 m | m |