











**Previsioni Meteo per Mottalciata (BI) alt. mt. 203**

Emissione delle ore 21:38 di Sabato 23 Novembre 2024






**Sabato, 23 Novembre 2024**

|   | Notte   | Mattina   | Pomeriggio  | Sera  |
|---|---|---|---|---|
|  <b>max 5°</b><br><b>min -1°</b> |  |  |  |  |
| Situazione  | sereno  | poco nuvoloso   | coperto   | nubi sparse   |
| Temperatura   | -1,4 °C   | 3,9 °C  | 1,2 °C  | 0,7 °C  |
| Vento   | SW 4 km/h   | NE 7 km/h   | NNE 14 km/h   | N 14 km/h   |
| Precipitazioni  | 0 mm  | 0 mm  | 0 mm  | 0 mm  |
| Umidità   | 63.5 %  | 48.7 %  | 71.4 %  | 65.2 %  |
| Quota Neve  | 1118 m  | 1111 m  | 1234 m  | 1407 m  |






**Domenica, 24 Novembre 2024**

|  | Notte   | Mattina   | Pomeriggio  | Sera  |
|--|---|---|---|---|
|  <b>max 8°</b><br><b>min 2°</b> |  |  |  |  |
| Situazione   | nubi sparse   | nubi sparse   | nubi sparse   | nubi sparse   |
| Temperatura  | 3,1 °C  | 6,6 °C  | 4,6 °C  | 5,5 °C  |
| Vento  | N 14 km/h   | ENE 7 km/h  | NE 4 km/h   | NNE 7 km/h  |
| Precipitazioni   | 0 mm  | 0 mm  | 0 mm  | 0 mm  |
| Umidità  | 65.1 %  | 67 %  | 86.3 %  | 82.8 %  |
| Quota Neve   | 1601 m  | 1841 m  | 1863 m  | 1868 m  |


**Lunedì, 25 Novembre 2024**

|  | Notte   | Mattina   | Pomeriggio  | Sera  |
|--|---|---|---|---|
|  <b>max 9°</b><br><b>min 6°</b> |  |  |  |  |
| Situazione   | nubi sparse   | nubi sparse   | coperto   | coperto   |
| Temperatura  | 5,9 °C  | 8,0 °C  | 8,2 °C  | 8,1 °C  |
| Vento  | NNE 4 km/h  | - 0 km/h  | NE 4 km/h   | N 4 km/h  |
| Precipitazioni   | 0 mm  | 0 mm  | 0 mm  | 0 mm  |
| Umidità  | 87.4 %  | 82.1 %  | 96.4 %  | 95.4 %  |
| Quota Neve   | 1999 m  | 2081 m  | 2099 m  | 2204 m  |

## Martedì, 26 Novembre 2024

|   | Notte   | Mattina   | Pomeriggio  | Sera  |
|---|---|---|---|---|
|  <b>max 13°</b><br><b>min 7°</b> |  |  |  |  |
| Situazione  | coperto   | nubi sparse   | nubi sparse   | nubi sparse   |
| Temperatura   | 7,9 °C  | 11,1 °C   | 10,4 °C   | 8,0 °C  |
| Vento   | NE 11 km/h  | - 0 km/h  | NW 4 km/h   | NNE 11 km/h   |
| Precipitazioni  | 0 mm  | 0 mm  | 0 mm  | 0 mm  |
| Umidità   | 94.1 %  | 76.5 %  | 72.6 %  | 54.5 %  |
| Quota Neve  | 2347 m  | 2297 m  | 2365 m  | 2285 m  |

## Mercoledì, 27 Novembre 2024

|   | Notte   | Mattina   | Pomeriggio  | Sera  |
|---|---|---|---|---|
|  <b>max 13°</b><br><b>min 7°</b> |  |  |  |  |
| Situazione  | coperto   | coperto   | nubi sparse   | poco nuvoloso   |
| Temperatura   | 7,6 °C  | 12,1 °C   | 10,1 °C   | 8,0 °C  |
| Vento   | N 11 km/h   | NE 4 km/h   | W 4 km/h  | NNE 7 km/h  |
| Precipitazioni  | 0 mm  | 0 mm  | 0 mm  | 0 mm  |
| Umidità   | 66.3 %  | 65 %  | 82.7 %  | 78.1 %  |
| Quota Neve  | 2095 m  | 2057 m  | 2244 m  | 2326 m  |

## Giovedì, 28 Novembre 2024

|   | Notte   | Mattina   | Pomeriggio  | Sera  |
|---|---|---|---|---|
|  <b>max 13°</b><br><b>min 6°</b> |  |  |  |  |
| Situazione  | coperto   | coperto   | coperto   | coperto   |
| Temperatura   | 6,6 °C  | 10,8 °C   | 10,6 °C   | 9,4 °C  |
| Vento   | NNE 4 km/h  | - 0 km/h  | ENE 4 km/h  | NE 4 km/h   |
| Precipitazioni  | 0 mm  | 0 mm  | 0 mm  | 0 mm  |
| Umidità   | 71.3 %  | 64 %  | 80.4 %  | 80.1 %  |
| Quota Neve  | 2571 m  | 2740 m  | 2784 m  | 2987 m  |

## Venerdì, 29 Novembre 2024

|   | Notte   | Mattina   | Pomeriggio  | Sera   |
|---|---|---|---|--------|
|  <b>max 11°</b><br><b>min 7°</b> |  |  |  |        |
| Situazione  | coperto   | nebbia  | coperto   |        |
| Temperatura   | 6,9 °C  | 11,2 °C   | 10,3 °C   | 0,0 °C |
| Vento   | NE 7 km/h   | E 7 km/h  | NE 7 km/h   | 0 km/h |
| Precipitazioni  | 0 mm  | 0 mm  | 0 mm  | 0 mm   |
| Umidità   | 93.2 %  | 90.7 %  | 94.2 %  | %      |
| Quota Neve  | 2884 m  | 2433 m  | 2104 m  | m      |