











**Previsioni Meteo per Berbenno Di Valtellina (SO) alt. mt. 370**

Emissione delle ore 19:49 di Venerdì 22 Novembre 2024






**Venerdì, 22 Novembre 2024**

|   | Notte   | Mattina   | Pomeriggio  | Sera  |
|---|---|---|---|---|
|  <b>max 1°</b><br><b>min -4°</b> |  |  |  |  |
| Situazione  | poco nuvoloso   | sereno  | poco nuvoloso   | sereno  |
| Temperatura   | 0,3 °C  | 0,5 °C  | -1,7 °C   | -1,2 °C   |
| Vento   | NW 18 km/h  | N 40 km/h   | NNW 18 km/h   | WNW 7 km/h  |
| Precipitazioni  | 0 mm  | 0 mm  | 0 mm  | 0 mm  |
| Umidità   | 80 %  | 43.2 %  | 70.8 %  | 65.4 %  |
| Quota Neve  | 619 m   | 418 m   | 455 m   | 387 m   |

**Sabato, 23 Novembre 2024**

|   | Notte   | Mattina   | Pomeriggio  | Sera  |
|---|---|---|---|---|
|  <b>max 5°</b><br><b>min -1°</b> |  |  |  |  |
| Situazione  | poco nuvoloso   | nubi sparse   | nubi sparse   | coperto   |
| Temperatura   | -3,6 °C   | 3,8 °C  | 1,3 °C  | 3,8 °C  |
| Vento   | - 0 km/h  | WNW 18 km/h   | NW 11 km/h  | NNW 7 km/h  |
| Precipitazioni  | 0 mm  | 0 mm  | 0 mm  | 0 mm  |
| Umidità   | 78.9 %  | 45.5 %  | 62.8 %  | 55.9 %  |
| Quota Neve  | 418 m   | 853 m   | 1140 m  | 960 m   |

**Domenica, 24 Novembre 2024**

|   | Notte   | Mattina   | Pomeriggio  | Sera  |
|---|---|---|---|---|
|  <b>max 10°</b><br><b>min 6°</b> |  |  |  |  |
| Situazione  | coperto   | nubi sparse   | nubi sparse   | nebbia  |
| Temperatura   | 3,3 °C  | 9,3 °C  | 8,1 °C  | 8,6 °C  |
| Vento   | NE 11 km/h  | SW 4 km/h   | NNE 4 km/h  | WNW 11 km/h   |
| Precipitazioni  | 0 mm  | 0 mm  | 0 mm  | 0 mm  |
| Umidità   | 80.3 %  | 71.7 %  | 94.5 %  | 100 %   |
| Quota Neve  | 1263 m  | 1721 m  | 1698 m  | 1788 m  |

## Lunedì, 25 Novembre 2024

|  | Notte   | Mattina   | Pomeriggio  | Sera  |
|--|---|---|---|---|
|  <b>max 12°</b><br><b>min 10°</b> |  |  |  |  |
| Situazione   | nebbia  | nebbia  | nebbia  | nebbia  |
| Temperatura  | 9,3 °C  | 11,5 °C   | 10,1 °C   | 10,2 °C   |
| Vento  | NW 11 km/h  | NW 11 km/h  | NNW 4 km/h  | WNW 4 km/h  |
| Precipitazioni   | 0 mm  | 0 mm  | 0 mm  | 0 mm  |
| Umidità  | 100 %   | 94.7 %  | 100 %   | 100 %   |
| Quota Neve   | 1925 m  | 2119 m  | 2180 m  | 2166 m  |





## Martedì, 26 Novembre 2024

|   | Notte   | Mattina   | Pomeriggio  | Sera  |
|---|---|---|---|---|
|  <b>max 13°</b><br><b>min 8°</b> |  |  |  |  |
| Situazione  | nebbia  | coperto   | coperto   | coperto   |
| Temperatura   | 10,3 °C   | 12,1 °C   | 7,9 °C  | 8,1 °C  |
| Vento   | WNW 7 km/h  | - 0 km/h  | NNW 4 km/h  | NE 4 km/h   |
| Precipitazioni  | 0 mm  | 0 mm  | 0 mm  | 0 mm  |
| Umidità   | 100 %   | 79.6 %  | 83.9 %  | 82.7 %  |
| Quota Neve  | 2162 m  | 2215 m  | 2336 m  | 2230 m  |

## Mercoledì, 27 Novembre 2024

|   | Notte   | Mattina   | Pomeriggio  | Sera  |
|---|---|---|---|---|
|  <b>max 13°</b><br><b>min 8°</b> |  |  |  |  |
| Situazione  | coperto   | coperto   | coperto   | nubi sparse   |
| Temperatura   | 7,1 °C  | 12,2 °C   | 8,5 °C  | 8,7 °C  |
| Vento   | NE 4 km/h   | ESE 4 km/h  | NNW 7 km/h  | NNW 11 km/h   |
| Precipitazioni  | 0 mm  | 0 mm  | 0 mm  | 0 mm  |
| Umidità   | 86.1 %  | 75.5 %  | 84.9 %  | 77.7 %  |
| Quota Neve  | 2037 m  | 2210 m  | 2334 m  | 2396 m  |

## Giovedì, 28 Novembre 2024

|   | Notte   | Mattina   | Pomeriggio  | Sera   |
|---|---|---|---|--------|
|  <b>max 13°</b><br><b>min 8°</b> |  |  |  |        |
| Situazione  | nubi sparse   | nubi sparse   | coperto   |        |
| Temperatura   | 8,7 °C  | 12,8 °C   | 8,1 °C  | 0,0 °C |
| Vento   | N 7 km/h  | WNW 11 km/h   | NW 7 km/h   | 0 km/h |
| Precipitazioni  | 0 mm  | 0 mm  | 0 mm  | 0 mm   |
| Umidità   | 75.1 %  | 76.8 %  | 81.2 %  | %      |
| Quota Neve  | 2402 m  | 2282 m  | 2297 m  | m      |