











**Previsioni Meteo per Cortandone (AT) alt. mt. 219**

Emissione delle ore 06:31 di Venerdì 22 Novembre 2024






**Venerdì, 22 Novembre 2024**

	Notte	Mattina	Pomeriggio	Sera
 <b>max 8°</b> <b>min 1°</b>				
Situazione	nubi sparse	sereno	sereno	sereno
Temperatura	1,4 °C	7,0 °C	6,3 °C	0,8 °C
Vento	N 14 km/h	SSE 14 km/h	ESE 4 km/h	SW 11 km/h
Precipitazioni	0 mm	0 mm	0 mm	0 mm
Umidità	82.2 %	23.3 %	31.2 %	53.7 %
Quota Neve	1281 m	1150 m	967 m	961 m

**Sabato, 23 Novembre 2024**

	Notte	Mattina	Pomeriggio	Sera
 <b>max 7°</b> <b>min 1°</b>				
Situazione	sereno	sereno	coperto	nubi sparse
Temperatura	0,3 °C	5,3 °C	4,0 °C	1,3 °C
Vento	WNW 7 km/h	NNE 7 km/h	NE 11 km/h	N 11 km/h
Precipitazioni	0 mm	0 mm	0 mm	0 mm
Umidità	41.8 %	36 %	43.4 %	53.3 %
Quota Neve	987 m	1097 m	1368 m	1544 m

**Domenica, 24 Novembre 2024**

	Notte	Mattina	Pomeriggio	Sera
 <b>max 8°</b> <b>min 2°</b>				
Situazione	nubi sparse	nubi sparse	nubi sparse	nubi sparse
Temperatura	-0,4 °C	4,8 °C	5,6 °C	4,9 °C
Vento	NNW 7 km/h	N 4 km/h	ENE 7 km/h	- 0 km/h
Precipitazioni	0 mm	0 mm	0 mm	0 mm
Umidità	57.7 %	44.2 %	51.4 %	57.8 %
Quota Neve	1579 m	1792 m	1944 m	1914 m