
















**Previsioni Meteo per Bagnacavallo (RA) alt. mt. 11**






Emissione delle ore 20:04 di Venerdì 22 Novembre 2024

| Venerdì, 22 Novembre 2024   |   |   |   |   |
|---|---|---|---|---|
|   | Notte   | Mattina   | Pomeriggio  | Sera  |
|  <b>max 10°</b><br><b>min 3°</b> |  |  |  |  |
| Situazione  | nubi sparse   | sereno  | sereno  | sereno  |
| Temperatura   | 3,5 °C  | 7,6 °C  | 6,8 °C  | 3,5 °C  |
| Vento   | NNW 11 km/h   | WNW 29 km/h   | w 14 km/h   | WNW 25 km/h   |
| Precipitazioni  | 0 mm  | 0 mm  | 0 mm  | 0 mm  |
| Umidità   | 92.3 %  | 55.2 %  | 46.1 %  | 46 %  |
| Quota Neve  | 2053 m  | 1012 m  | 982 m   | 936 m   |

| Sabato, 23 Novembre 2024  |   |   |   |   |
|---|---|---|---|---|
|   | Notte   | Mattina   | Pomeriggio  | Sera  |
|  <b>max 10°</b><br><b>min 1°</b> |  |  |  |  |
| Situazione  | sereno  | sereno  | poco nuvoloso   | nubi sparse   |
| Temperatura   | 1,3 °C  | 7,9 °C  | 7,4 °C  | 5,3 °C  |
| Vento   | WNW 11 km/h   | w 11 km/h   | s 4 km/h  | - 0 km/h  |
| Precipitazioni  | 0 mm  | 0 mm  | 0 mm  | 0 mm  |
| Umidità   | 50.8 %  | 34.2 %  | 38.9 %  | 42.7 %  |
| Quota Neve  | 982 m   | 1207 m  | 1270 m  | 1473 m  |

| Domenica, 24 Novembre 2024  |   |   |   |   |
|---|---|---|---|---|
|   | Notte   | Mattina   | Pomeriggio  | Sera  |
|  <b>max 15°</b><br><b>min 5°</b> |  |  |  |  |
| Situazione  | nubi sparse   | nubi sparse   | nubi sparse   | nubi sparse   |
| Temperatura   | 4,8 °C  | 11,6 °C   | 12,9 °C   | 10,6 °C   |
| Vento   | E 7 km/h  | NE 4 km/h   | ESE 7 km/h  | SSW 4 km/h  |
| Precipitazioni  | 0 mm  | 0 mm  | 0 mm  | 0 mm  |
| Umidità   | 67 %  | 56.9 %  | 66.3 %  | 80.6 %  |
| Quota Neve  | 1873 m  | 2141 m  | 2125 m  | 2117 m  |


## Lunedì, 25 Novembre 2024

|   | Notte   | Mattina   | Pomeriggio  | Sera  |
|---|---|---|---|---|
|  <b>max 19°</b><br><b>min 7°</b> |  |  |  |  |
| Situazione  | nubi sparse   | nubi sparse   | nubi sparse   | poco nuvoloso   |
| Temperatura   | 7,1 °C  | 14,4 °C   | 15,5 °C   | 11,4 °C   |
| Vento   | N 4 km/h  | - 0 km/h  | - 0 km/h  | WNW 4 km/h  |
| Precipitazioni  | 0 mm  | 0 mm  | 0 mm  | 0 mm  |
| Umidità   | 86 %  | 73.4 %  | 76.8 %  | 87.8 %  |
| Quota Neve  | 2325 m  | 2530 m  | 2619 m  | 2736 m  |

## Martedì, 26 Novembre 2024

|  | Notte   | Mattina   | Pomeriggio  | Sera  |
|--|---|---|---|---|
|  <b>max 18°</b><br><b>min 11°</b> |  |  |  |  |
| Situazione   | coperto   | coperto   | coperto   | coperto   |
| Temperatura  | 13,6 °C   | 16,8 °C   | 15,4 °C   | 13,0 °C   |
| Vento  | - 0 km/h  | E 4 km/h  | SE 7 km/h   | SSW 4 km/h  |
| Precipitazioni   | 0 mm  | 0 mm  | 0 mm  | 0 mm  |
| Umidità  | 81.3 %  | 74 %  | 82.9 %  | 85 %  |
| Quota Neve   | 2813 m  | 2583 m  | 2793 m  | 2655 m  |

## Mercoledì, 27 Novembre 2024

|  | Notte   | Mattina   | Pomeriggio  | Sera  |
|--|---|---|---|---|
|  <b>max 14°</b><br><b>min 10°</b> |  |  |  |  |
| Situazione   | coperto   | nebbia  | coperto   | coperto   |
| Temperatura  | 10,2 °C   | 11,7 °C   | 11,8 °C   | 11,2 °C   |
| Vento  | NNW 4 km/h  | WNW 7 km/h  | WNW 4 km/h  | - 0 km/h  |
| Precipitazioni   | 0 mm  | 0 mm  | 0 mm  | 0 mm  |
| Umidità  | 85.3 %  | 98.1 %  | 93 %  | 93.8 %  |
| Quota Neve   | 2649 m  | 2647 m  | 2587 m  | 2545 m  |

## Giovedì, 28 Novembre 2024

|  | Notte   | Mattina   | Pomeriggio  | Sera   |
|--|---|---|---|--------|
|  <b>max 17°</b><br><b>min 11°</b> |  |  |  |        |
| Situazione   | coperto   | coperto   | coperto   |        |
| Temperatura  | 10,6 °C   | 14,8 °C   | 15,5 °C   | 0,0 °C |
| Vento  | - 0 km/h  | NE 4 km/h   | N 4 km/h  | 0 km/h |
| Precipitazioni   | 0 mm  | 0 mm  | 0 mm  | 0 mm   |
| Umidità  | 99.8 %  | 87.1 %  | 86.5 %  | %      |
| Quota Neve   | 2501 m  | 2468 m  | 2547 m  | m      |