











**Previsioni Meteo per Andrate (TO) alt. mt. 836**

Emissione delle ore 09:14 di Venerdì 22 Novembre 2024






**Venerdì, 22 Novembre 2024**

	Notte	Mattina	Pomeriggio	Sera
 <b>max -0°</b> <b>min -4°</b>				
Situazione	sereno	sereno	sereno	sereno
Temperatura	-1,6 °C	-0,8 °C	-3,0 °C	-3,1 °C
Vento	NW 54 km/h	WNW 7 km/h	NW 65 km/h	NW 61 km/h
Precipitazioni	0 mm	0 mm	0 mm	0 mm
Umidità	66.6 %	34.7 %	63.3 %	62.3 %
Quota Neve	978 m	805 m	720 m	789 m

**Sabato, 23 Novembre 2024**

	Notte	Mattina	Pomeriggio	Sera
 <b>max 2°</b> <b>min -4°</b>				
Situazione	sereno	poco nuvoloso	nubi sparse	nubi sparse
Temperatura	-3,1 °C	0,5 °C	-4,2 °C	-4,2 °C
Vento	NW 36 km/h	SW 4 km/h	NNW 4 km/h	ENE 4 km/h
Precipitazioni	0 mm	0 mm	0 mm	0 mm
Umidità	60.2 %	44.8 %	62.9 %	86.9 %
Quota Neve	1268 m	941 m	1199 m	1196 m

**Domenica, 24 Novembre 2024**

	Notte	Mattina	Pomeriggio	Sera
 <b>max 3°</b> <b>min -2°</b>				
Situazione	nubi sparse	nubi sparse	nubi sparse	nubi sparse
Temperatura	-1,9 °C	3,1 °C	-1,1 °C	-0,5 °C
Vento	NNE 4 km/h	SE 4 km/h	ENE 4 km/h	- 0 km/h
Precipitazioni	0 mm	0 mm	0 mm	0 mm
Umidità	80.6 %	89.7 %	99.9 %	99.5 %
Quota Neve	1460 m	1693 m	1727 m	1809 m