











**Previsioni Meteo per Gambara (BS) alt. mt. 51**

Emissione delle ore 21:56 di Sabato 23 Novembre 2024






**Sabato, 23 Novembre 2024**

	Notte	Mattina	Pomeriggio	Sera
 <b>max 9°</b> <b>min 0°</b>				
Situazione	sereno	sereno	nubi sparse	coperto
Temperatura	1,1 °C	6,7 °C	6,7 °C	6,0 °C
Vento	w 22 km/h	WSW 11 km/h	- 0 km/h	NNE 7 km/h
Precipitazioni	0 mm	0 mm	0 mm	0 mm
Umidità	52.5 %	39.6 %	41.3 %	35.6 %
Quota Neve	1006 m	1179 m	1227 m	1451 m

**Domenica, 24 Novembre 2024**

	Notte	Mattina	Pomeriggio	Sera
 <b>max 9°</b> <b>min 5°</b>				
Situazione	nubi sparse	nubi sparse	nubi sparse	nubi sparse
Temperatura	4,5 °C	8,4 °C	6,6 °C	4,7 °C
Vento	ENE 7 km/h	ESE 4 km/h	WSW 4 km/h	w 7 km/h
Precipitazioni	0 mm	0 mm	0 mm	0 mm
Umidità	48.1 %	46.6 %	70.3 %	83.7 %
Quota Neve	1620 m	1837 m	1989 m	2139 m

**Lunedì, 25 Novembre 2024**

	Notte	Mattina	Pomeriggio	Sera
 <b>max 12°</b> <b>min 7°</b>				
Situazione	nubi sparse	nubi sparse	nubi sparse	coperto
Temperatura	6,4 °C	8,0 °C	10,0 °C	8,4 °C
Vento	NNW 4 km/h	- 0 km/h	ESE 4 km/h	E 7 km/h
Precipitazioni	0 mm	0 mm	0 mm	0 mm
Umidità	83.7 %	83.1 %	86.4 %	92.6 %
Quota Neve	2258 m	2315 m	2396 m	2334 m