











**Previsioni Meteo per Lemie (TO) alt. mt. 957**

Emissione delle ore 11:46 di Venerdì 22 Novembre 2024






**Venerdì, 22 Novembre 2024**

|  | Notte   | Mattina   | Pomeriggio  | Sera  |
|--|---|---|---|---|
|  <b>max -1°</b><br><b>min -5°</b> |  |  |  |  |
| Situazione   | sereno  | sereno  | sereno  | sereno  |
| Temperatura  | -2,7 °C   | -1,0 °C   | -4,2 °C   | -4,7 °C   |
| Vento  | NW 50 km/h  | NW 54 km/h  | WNW 40 km/h   | NW 40 km/h  |
| Precipitazioni   | 0 mm  | 0 mm  | 0 mm  | 0 mm  |
| Umidità  | 69.2 %  | 37.9 %  | 65.5 %  | 66.2 %  |
| Quota Neve   | 832 m   | 1013 m  | 670 m   | 579 m   |






**Sabato, 23 Novembre 2024**

|   | Notte   | Mattina   | Pomeriggio  | Sera  |
|---|---|---|---|---|
|  <b>max 4°</b><br><b>min -6°</b> |  |  |  |  |
| Situazione  | sereno  | poco nuvoloso   | nubi sparse   | nubi sparse   |
| Temperatura   | -3,6 °C   | 1,4 °C  | -0,2 °C   | 0,7 °C  |
| Vento   | WNW 22 km/h   | sw 7 km/h   | w 11 km/h   | w 14 km/h   |
| Precipitazioni  | 0 mm  | 0 mm  | 0 mm  | 0 mm  |
| Umidità   | 46.5 %  | 34.6 %  | 61.7 %  | 64.4 %  |
| Quota Neve  | 1433 m  | 1237 m  | 1650 m  | 1769 m  |






**Domenica, 24 Novembre 2024**

|  | Notte   | Mattina   | Pomeriggio  | Sera  |
|--|---|---|---|---|
|  <b>max 5°</b><br><b>min 1°</b> |  |  |  |  |
| Situazione   | nubi sparse   | nubi sparse   | nubi sparse   | nubi sparse   |
| Temperatura  | 4,1 °C  | 5,3 °C  | 5,1 °C  | 5,0 °C  |
| Vento  | w 11 km/h   | sw 11 km/h  | w 7 km/h  | wsw 14 km/h   |
| Precipitazioni   | 0 mm  | 0 mm  | 0 mm  | 0 mm  |
| Umidità  | 77 %  | 97.4 %  | 90.9 %  | 95 %  |
| Quota Neve   | 1724 m  | 1905 m  | 1940 m  | 1988 m  |

## Lunedì, 25 Novembre 2024

|  | Notte   | Mattina   | Pomeriggio  | Sera  |
|--|---|---|---|---|
|  <b>max 8°</b><br><b>min 4°</b> |  |  |  |  |
| Situazione   | nubi sparse   | nubi sparse   | coperto   | coperto   |
| Temperatura  | 5,4 °C  | 6,5 °C  | 7,3 °C  | 5,7 °C  |
| Vento  | wsw 14 km/h   | sw 11 km/h  | wsw 14 km/h   | wsw 18 km/h   |
| Precipitazioni   | 0 mm  | 0 mm  | 0 mm  | 0 mm  |
| Umidità  | 93.5 %  | 96.4 %  | 93.4 %  | 91.9 %  |
| Quota Neve   | 2079 m  | 2205 m  | 2188 m  | 2298 m  |





## Martedì, 26 Novembre 2024

|  | Notte   | Mattina   | Pomeriggio  | Sera  |
|--|---|---|---|---|
|  <b>max 9°</b><br><b>min 2°</b> |  |  |  |  |
| Situazione   | coperto   | nubi sparse   | nubi sparse   | nubi sparse   |
| Temperatura  | 5,2 °C  | 8,4 °C  | 6,5 °C  | 2,3 °C  |
| Vento  | nw 14 km/h  | wnw 7 km/h  | nw 11 km/h  | nnw 4 km/h  |
| Precipitazioni   | 0 mm  | 0 mm  | 0 mm  | 0 mm  |
| Umidità  | 78.5 %  | 82.1 %  | 59.2 %  | 74.6 %  |
| Quota Neve   | 2595 m  | 2573 m  | 2625 m  | 2344 m  |

## Mercoledì, 27 Novembre 2024

|  | Notte   | Mattina   | Pomeriggio  | Sera  |
|--|---|---|---|---|
|  <b>max 9°</b><br><b>min 4°</b> |  |  |  |  |
| Situazione   | coperto   | coperto   | nubi sparse   | nubi sparse   |
| Temperatura  | 6,3 °C  | 7,5 °C  | 6,2 °C  | 5,2 °C  |
| Vento  | wnw 7 km/h  | - 0 km/h  | wnw 11 km/h   | wnw 11 km/h   |
| Precipitazioni   | 0 mm  | 0 mm  | 0 mm  | 0 mm  |
| Umidità  | 61.4 %  | 96.6 %  | 89.2 %  | 90.7 %  |
| Quota Neve   | 2397 m  | 2405 m  | 2515 m  | 2475 m  |

## Giovedì, 28 Novembre 2024

|  | Notte   | Mattina   | Pomeriggio  | Sera   |
|--|---|---|---|--------|
|  <b>max 9°</b><br><b>min 5°</b> |  |  |  |        |
| Situazione   | nubi sparse   | nubi sparse   | nubi sparse   |        |
| Temperatura  | 5,5 °C  | 8,0 °C  | 9,4 °C  | 0,0 °C |
| Vento  | nw 18 km/h  | nnw 4 km/h  | nw 22 km/h  | 0 km/h |
| Precipitazioni   | 0 mm  | 0 mm  | 0 mm  | 0 mm   |
| Umidità  | 70.8 %  | 89.6 %  | 58.5 %  | %      |
| Quota Neve   | 2483 m  | 2509 m  | 2674 m  | m      |