











**Previsioni Meteo per Campodolcino (SO) alt. mt. 1071**

Emissione delle ore 14:14 di Venerdì 22 Novembre 2024






**Venerdì, 22 Novembre 2024**

	Notte	Mattina	Pomeriggio	Sera
 <b>max -5°</b> <b>min -8°</b>				
Situazione	nubi sparse	poco nuvoloso	nubi sparse	poco nuvoloso
Temperatura	-5,0 °C	-6,8 °C	-5,4 °C	-5,9 °C
Vento	N 58 km/h	N 43 km/h	NNW 29 km/h	NNW 36 km/h
Precipitazioni	0 mm	0 mm	0 mm	0 mm
Umidità	82.5 %	73.9 %	77.8 %	76.5 %
Quota Neve	319 m	0 m	379 m	393 m

**Sabato, 23 Novembre 2024**

	Notte	Mattina	Pomeriggio	Sera
 <b>max -2°</b> <b>min -7°</b>				
Situazione	nubi sparse	nubi sparse	coperto	coperto
Temperatura	-5,5 °C	-2,7 °C	-3,3 °C	-3,0 °C
Vento	NNW 40 km/h	SW 11 km/h	SSE 4 km/h	SE 11 km/h
Precipitazioni	0 mm	0 mm	0 mm	0 mm
Umidità	82 %	50.5 %	49 %	69.6 %
Quota Neve	361 m	600 m	999 m	819 m

**Domenica, 24 Novembre 2024**

	Notte	Mattina	Pomeriggio	Sera
 <b>max 5°</b> <b>min -1°</b>				
Situazione	coperto	nubi sparse	nubi sparse	nebbia
Temperatura	-1,8 °C	3,9 °C	-1,4 °C	4,2 °C
Vento	SE 11 km/h	SE 7 km/h	SE 11 km/h	SSE 18 km/h
Precipitazioni	0 mm	0 mm	0 mm	0 mm
Umidità	88.7 %	77.3 %	99.9 %	100 %
Quota Neve	1255 m	1728 m	1616 m	1721 m