











**Previsioni Meteo per Trontano (VB) alt. mt. 520**

Emissione delle ore 20:03 di Venerdì 22 Novembre 2024






**Venerdì, 22 Novembre 2024**

	Notte	Mattina	Pomeriggio	Sera
 <b>max -0°</b> <b>min -3°</b>				
Situazione	sereno	sereno	sereno	sereno
Temperatura	-1,7 °C	-0,6 °C	-2,1 °C	-1,7 °C
Vento	NW 40 km/h	NW 43 km/h	NW 32 km/h	NW 32 km/h
Precipitazioni	0 mm	0 mm	0 mm	0 mm
Umidità	70.7 %	46.8 %	69.6 %	70.5 %
Quota Neve	565 m	458 m	641 m	629 m

**Sabato, 23 Novembre 2024**

	Notte	Mattina	Pomeriggio	Sera
 <b>max 2°</b> <b>min -6°</b>				
Situazione	poco nuvoloso	poco nuvoloso	coperto	coperto
Temperatura	-0,3 °C	1,7 °C	-4,5 °C	-1,0 °C
Vento	NW 22 km/h	ESE 7 km/h	E 7 km/h	NE 14 km/h
Precipitazioni	0 mm	0 mm	0 mm	0 mm
Umidità	48.2 %	45.4 %	80.8 %	77.8 %
Quota Neve	969 m	818 m	860 m	946 m

**Domenica, 24 Novembre 2024**

	Notte	Mattina	Pomeriggio	Sera
 <b>max 6°</b> <b>min -0°</b>				
Situazione	nubi sparse	nubi sparse	nubi sparse	nubi sparse
Temperatura	1,1 °C	5,4 °C	3,6 °C	4,6 °C
Vento	NNE 14 km/h	NE 11 km/h	NNE 14 km/h	NNE 14 km/h
Precipitazioni	0 mm	0 mm	0 mm	0 mm
Umidità	72 %	84.5 %	79.1 %	85.1 %
Quota Neve	1105 m	1415 m	1476 m	1428 m