











**Previsioni Meteo per Valtournenche (AO) alt. mt. 1528**

Emissione delle ore 14:51 di Venerdì 22 Novembre 2024






**Venerdì, 22 Novembre 2024**

	Notte	Mattina	Pomeriggio	Sera
 <b>max -7°</b> <b>min -11°</b>				
Situazione	poco nuvoloso	sereno	nubi sparse	nubi sparse
Temperatura	-7,5 °C	-7,5 °C	-9,2 °C	-9,3 °C
Vento	NNW 50 km/h	NNW 61 km/h	WNW 29 km/h	WNW 25 km/h
Precipitazioni	0 mm	0 mm	0 mm	0 mm
Umidità	74.2 %	50 %	77.4 %	76.8 %
Quota Neve	466 m	455 m	301 m	322 m

**Sabato, 23 Novembre 2024**

	Notte	Mattina	Pomeriggio	Sera
 <b>max 1°</b> <b>min -8°</b>				
Situazione	sereno	poco nuvoloso	nubi sparse	nubi sparse
Temperatura	-7,1 °C	-2,6 °C	-1,4 °C	-5,0 °C
Vento	nw 36 km/h	- 0 km/h	w 7 km/h	NNW 7 km/h
Precipitazioni	0 mm	0 mm	0 mm	0 mm
Umidità	53.8 %	44.1 %	46.9 %	72.9 %
Quota Neve	887 m	1186 m	1752 m	1935 m

**Domenica, 24 Novembre 2024**

	Notte	Mattina	Pomeriggio	Sera
 <b>max 4°</b> <b>min -4°</b>				
Situazione	nubi sparse	nubi sparse	nubi sparse	nubi sparse
Temperatura	2,9 °C	4,2 °C	0,3 °C	-2,6 °C
Vento	NW 11 km/h	ENE 4 km/h	NE 11 km/h	NE 11 km/h
Precipitazioni	0 mm	0 mm	0 mm	0 mm
Umidità	67.1 %	79 %	83.7 %	86.9 %
Quota Neve	2008 m	2233 m	2105 m	2121 m