











**Previsioni Meteo per Zovencedo (VI) alt. mt. 276**

Emissione delle ore 14:26 di Giovedì 21 Novembre 2024






**Giovedì, 21 Novembre 2024**

	Notte	Mattina	Pomeriggio	Sera
 <b>max 6°</b> <b>min -1°</b>				
Situazione	sereno	nubi sparse	coperto	nebbia
Temperatura	1,2 °C	5,4 °C	5,0 °C	-0,9 °C
Vento	NNW 14 km/h	SSW 7 km/h	E 4 km/h	NNE 22 km/h
Precipitazioni	0 mm	0 mm	0 mm	0 mm
Umidità	37.1 %	35 %	41.3 %	99.6 %
Quota Neve	844 m	756 m	778 m	1295 m

**Venerdì, 22 Novembre 2024**

	Notte	Mattina	Pomeriggio	Sera
 <b>max 5°</b> <b>min -1°</b>				
Situazione	nubi sparse	sereno	sereno	poco nuvoloso
Temperatura	2,4 °C	4,7 °C	0,8 °C	1,8 °C
Vento	wsw 18 km/h	sw 11 km/h	nw 14 km/h	N 14 km/h
Precipitazioni	0 mm	0 mm	0 mm	0 mm
Umidità	99.6 %	45.8 %	62.6 %	42.2 %
Quota Neve	1666 m	970 m	941 m	883 m

**Sabato, 23 Novembre 2024**

	Notte	Mattina	Pomeriggio	Sera
 <b>max 6°</b> <b>min -2°</b>				
Situazione	sereno	sereno	nubi sparse	nubi sparse
Temperatura	-2,0 °C	5,0 °C	0,9 °C	1,7 °C
Vento	NW 11 km/h	ENE 7 km/h	NNW 4 km/h	- 0 km/h
Precipitazioni	0 mm	0 mm	0 mm	0 mm
Umidità	60.2 %	43.9 %	56.8 %	49.5 %
Quota Neve	831 m	866 m	1014 m	1207 m