











**Previsioni Meteo per Grinzane Cavour (CN) alt. mt. 195**

Emissione delle ore 13:46 di Venerdì 22 Novembre 2024






**Venerdì, 22 Novembre 2024**

|  | Notte   | Mattina   | Pomeriggio  | Sera  |
|--|---|---|---|---|
|  <b>max 9°</b><br><b>min 1°</b> |  |  |  |  |
| Situazione   | poco nuvoloso   | sereno  | sereno  | sereno  |
| Temperatura  | 3,4 °C  | 7,4 °C  | 4,1 °C  | 1,3 °C  |
| Vento  | wsw 18 km/h   | w 11 km/h   | nw 7 km/h   | sw 11 km/h  |
| Precipitazioni   | 0 mm  | 0 mm  | 0 mm  | 0 mm  |
| Umidità  | 74.2 %  | 29.6 %  | 45.5 %  | 44.4 %  |
| Quota Neve   | 1151 m  | 1206 m  | 968 m   | 884 m   |






**Sabato, 23 Novembre 2024**

|   | Notte   | Mattina   | Pomeriggio  | Sera  |
|---|---|---|---|---|
|  <b>max 10°</b><br><b>min 1°</b> |  |  |  |  |
| Situazione  | sereno  | sereno  | nubi sparse   | nubi sparse   |
| Temperatura   | 1,5 °C  | 8,7 °C  | 3,5 °C  | 0,9 °C  |
| Vento   | ssw 11 km/h   | sw 7 km/h   | wnw 7 km/h  | w 7 km/h  |
| Precipitazioni  | 0 mm  | 0 mm  | 0 mm  | 0 mm  |
| Umidità   | 43 %  | 40.2 %  | 66.6 %  | 66.3 %  |
| Quota Neve  | 1048 m  | 1439 m  | 1696 m  | 1812 m  |




**Domenica, 24 Novembre 2024**

|  | Notte   | Mattina   | Pomeriggio  | Sera  |
|--|---|---|---|---|
|  <b>max 8°</b><br><b>min 1°</b> |  |  |  |  |
| Situazione   | nubi sparse   | nubi sparse   | nubi sparse   | nubi sparse   |
| Temperatura  | 1,2 °C  | 5,4 °C  | 5,9 °C  | 5,6 °C  |
| Vento  | wnw 4 km/h  | wnw 4 km/h  | nnw 4 km/h  | - 0 km/h  |
| Precipitazioni   | 0 mm  | 0 mm  | 0 mm  | 0 mm  |
| Umidità  | 60.7 %  | 53.4 %  | 72.1 %  | 72.4 %  |
| Quota Neve   | 1923 m  | 1997 m  | 2081 m  | 2165 m  |

## Lunedì, 25 Novembre 2024

|  | Notte   | Mattina   | Pomeriggio  | Sera  |
|--|---|---|---|---|
|  <b>max 9°</b><br><b>min 3°</b> |  |  |  |  |
| Situazione   | nubi sparse   | nubi sparse   | coperto   | nebbia  |
| Temperatura  | 5,4 °C  | 8,1 °C  | 8,7 °C  | 8,4 °C  |
| Vento  | WNW 4 km/h  | NNE 7 km/h  | N 4 km/h  | - 0 km/h  |
| Precipitazioni   | 0 mm  | 0 mm  | 0 mm  | 0 mm  |
| Umidità  | 77.1 %  | 75.3 %  | 86 %  | 90.3 %  |
| Quota Neve   | 2343 m  | 2532 m  | 2601 m  | 2678 m  |





## Martedì, 26 Novembre 2024

|   | Notte   | Mattina   | Pomeriggio  | Sera  |
|---|---|---|---|---|
|  <b>max 10°</b><br><b>min 8°</b> |  |  |  |  |
| Situazione  | nebbia  | nebbia  | nebbia  | nebbia  |
| Temperatura   | 7,7 °C  | 9,4 °C  | 9,6 °C  | 8,7 °C  |
| Vento   | N 4 km/h  | N 4 km/h  | N 4 km/h  | - 0 km/h  |
| Precipitazioni  | 0 mm  | 0 mm  | 0 mm  | 0 mm  |
| Umidità   | 99 %  | 96 %  | 97.8 %  | 100 %   |
| Quota Neve  | 2736 m  | 2653 m  | 2654 m  | 2503 m  |

## Mercoledì, 27 Novembre 2024

|   | Notte   | Mattina   | Pomeriggio  | Sera  |
|---|---|---|---|---|
|  <b>max 13°</b><br><b>min 8°</b> |  |  |  |  |
| Situazione  | nebbia  | coperto   | nubi sparse   | nubi sparse   |
| Temperatura   | 8,4 °C  | 10,1 °C   | 10,6 °C   | 8,7 °C  |
| Vento   | SW 4 km/h   | - 0 km/h  | NNE 4 km/h  | ESE 4 km/h  |
| Precipitazioni  | 0 mm  | 0 mm  | 0 mm  | 0 mm  |
| Umidità   | 98.4 %  | 90.6 %  | 88.5 %  | 92.3 %  |
| Quota Neve  | 2390 m  | 2453 m  | 2507 m  | 2597 m  |

## Giovedì, 28 Novembre 2024

|   | Notte   | Mattina   | Pomeriggio  | Sera   |
|---|---|---|---|--------|
|  <b>max 15°</b><br><b>min 7°</b> |  |  |  |        |
| Situazione  | nubi sparse   | nubi sparse   | nubi sparse   |        |
| Temperatura   | 7,7 °C  | 12,8 °C   | 10,5 °C   | 0,0 °C |
| Vento   | SSW 4 km/h  | - 0 km/h  | NE 7 km/h   | 0 km/h |
| Precipitazioni  | 0 mm  | 0 mm  | 0 mm  | 0 mm   |
| Umidità   | 77.7 %  | 67.6 %  | 89.2 %  | %      |
| Quota Neve  | 2620 m  | 2607 m  | 2635 m  | m      |