











**Previsioni Meteo per Spormaggiore (TN) alt. mt. 565**

Emissione delle ore 12:48 di Venerdì 22 Novembre 2024






**Venerdì, 22 Novembre 2024**

	Notte	Mattina	Pomeriggio	Sera
 <b>max 2°</b> <b>min -3°</b>				
Situazione	nubi sparse	sereno	sereno	sereno
Temperatura	-0,2 °C	1,3 °C	-2,9 °C	-2,8 °C
Vento	sw 7 km/h	NE 32 km/h	ENE 4 km/h	NW 4 km/h
Precipitazioni	0 mm	0 mm	0 mm	0 mm
Umidità	79.4 %	34.4 %	55.3 %	63 %
Quota Neve	1063 m	648 m	496 m	580 m

**Sabato, 23 Novembre 2024**

	Notte	Mattina	Pomeriggio	Sera
 <b>max 4°</b> <b>min -2°</b>				
Situazione	sereno	nubi sparse	nubi sparse	coperto
Temperatura	-2,1 °C	2,6 °C	0,0 °C	3,7 °C
Vento	NNW 7 km/h	NNE 4 km/h	SSW 11 km/h	sw 7 km/h
Precipitazioni	0 mm	0 mm	0 mm	0 mm
Umidità	57.7 %	41.9 %	61.3 %	48.6 %
Quota Neve	655 m	894 m	1191 m	1659 m

**Domenica, 24 Novembre 2024**

	Notte	Mattina	Pomeriggio	Sera
 <b>max 9°</b> <b>min 3°</b>				
Situazione	nubi sparse	nubi sparse	nubi sparse	nubi sparse
Temperatura	3,1 °C	8,2 °C	3,4 °C	4,0 °C
Vento	sw 7 km/h	SE 4 km/h	wsw 4 km/h	SSW 11 km/h
Precipitazioni	0 mm	0 mm	0 mm	0 mm
Umidità	72.3 %	73.9 %	81.4 %	87.2 %
Quota Neve	1942 m	1918 m	2138 m	2030 m