











Previsioni Meteo per Tignale (BS) alt. mt. 555

Emissione delle ore 21:57 di Sabato 23 Novembre 2024






Sabato, 23 Novembre 2024

| | Notte | Mattina | Pomeriggio | Sera |
|---|---|---|---|---|
|  max 5° min -1° |  |  |  |  |
| Situazione | sereno | sereno | nubi sparse | coperto |
| Temperatura | -1,1 °C | 4,0 °C | 0,6 °C | 2,4 °C |
| Vento | NNE 18 km/h | NE 18 km/h | SSW 7 km/h | w 11 km/h |
| Precipitazioni | 0 mm | 0 mm | 0 mm | 0 mm |
| Umidità | 47.8 % | 41.1 % | 57.8 % | 65.2 % |
| Quota Neve | 1085 m | 1087 m | 1138 m | 1246 m |

Domenica, 24 Novembre 2024

| | Notte | Mattina | Pomeriggio | Sera |
|--|---|---|---|---|
|  max 7° min 3° |  |  |  |  |
| Situazione | nubi sparse | nubi sparse | nubi sparse | nubi sparse |
| Temperatura | 3,6 °C | 6,7 °C | 5,7 °C | 5,7 °C |
| Vento | sw 7 km/h | wsW 14 km/h | SSW 4 km/h | sw 7 km/h |
| Precipitazioni | 0 mm | 0 mm | 0 mm | 0 mm |
| Umidità | 80.1 % | 77 % | 89.5 % | 92.6 % |
| Quota Neve | 1430 m | 1732 m | 1887 m | 1944 m |

Lunedì, 25 Novembre 2024

| | Notte | Mattina | Pomeriggio | Sera |
|---|---|---|---|---|
|  max 10° min 5° |  |  |  |  |
| Situazione | nubi sparse | nubi sparse | nubi sparse | nebbia |
| Temperatura | 6,3 °C | 7,0 °C | 7,9 °C | 8,7 °C |
| Vento | sw 4 km/h | s 11 km/h | sw 4 km/h | s 4 km/h |
| Precipitazioni | 0 mm | 0 mm | 0 mm | 0 mm |
| Umidità | 89.1 % | 93.2 % | 97.4 % | 98.6 % |
| Quota Neve | 1954 m | 2264 m | 2178 m | 2347 m |