











**Previsioni Meteo per Cafasse (TO) alt. mt. 409**

Emissione delle ore 09:58 di Venerdì 22 Novembre 2024






**Venerdì, 22 Novembre 2024**

|   | Notte   | Mattina   | Pomeriggio  | Sera  |
|---|---|---|---|---|
|  <b>max 3°</b><br><b>min -1°</b> |  |  |  |  |
| Situazione  | sereno  | sereno  | sereno  | sereno  |
| Temperatura   | 0,5 °C  | 3,2 °C  | 0,2 °C  | 0,1 °C  |
| Vento   | WNW 22 km/h   | - 0 km/h  | NW 36 km/h  | NW 43 km/h  |
| Precipitazioni  | 0 mm  | 0 mm  | 0 mm  | 0 mm  |
| Umidità   | 54.2 %  | 41.4 %  | 51.9 %  | 54.2 %  |
| Quota Neve  | 1190 m  | 1170 m  | 1188 m  | 1061 m  |






**Sabato, 23 Novembre 2024**

|   | Notte   | Mattina   | Pomeriggio  | Sera  |
|---|---|---|---|---|
|  <b>max 4°</b><br><b>min -2°</b> |  |  |  |  |
| Situazione  | sereno  | sereno  | nubi sparse   | nubi sparse   |
| Temperatura   | -1,3 °C   | 2,9 °C  | -1,1 °C   | 2,4 °C  |
| Vento   | NW 18 km/h  | NNW 4 km/h  | N 11 km/h   | NE 7 km/h   |
| Precipitazioni  | 0 mm  | 0 mm  | 0 mm  | 0 mm  |
| Umidità   | 45.9 %  | 38.9 %  | 56.2 %  | 47.6 %  |
| Quota Neve  | 1350 m  | 1061 m  | 1486 m  | 1444 m  |





**Domenica, 24 Novembre 2024**

|   | Notte   | Mattina   | Pomeriggio  | Sera  |
|---|---|---|---|---|
|  <b>max 5°</b><br><b>min -0°</b> |  |  |  |  |
| Situazione  | nubi sparse   | nubi sparse   | nubi sparse   | nubi sparse   |
| Temperatura   | 2,2 °C  | 4,4 °C  | 1,8 °C  | 2,0 °C  |
| Vento   | NNE 7 km/h  | ESE 4 km/h  | - 0 km/h  | - 0 km/h  |
| Precipitazioni  | 0 mm  | 0 mm  | 0 mm  | 0 mm  |
| Umidità   | 59.5 %  | 81.3 %  | 91.1 %  | 94.4 %  |
| Quota Neve  | 1640 m  | 1764 m  | 1885 m  | 1953 m  |

## Lunedì, 25 Novembre 2024

|  | Notte   | Mattina   | Pomeriggio  | Sera  |
|--|---|---|---|---|
|  <b>max 7°</b><br><b>min 2°</b> |  |  |  |  |
| Situazione   | nubi sparse   | nubi sparse   | coperto   | coperto   |
| Temperatura  | 1,8 °C  | 6,3 °C  | 5,0 °C  | 4,4 °C  |
| Vento  | - 0 km/h  | ENE 4 km/h  | NNE 7 km/h  | - 0 km/h  |
| Precipitazioni   | 0 mm  | 0 mm  | 0 mm  | 0 mm  |
| Umidità  | 97.5 %  | 94.6 %  | 100 %   | 100 %   |
| Quota Neve   | 2028 m  | 2103 m  | 2102 m  | 2315 m  |





## Martedì, 26 Novembre 2024

|   | Notte   | Mattina   | Pomeriggio  | Sera  |
|---|---|---|---|---|
|  <b>max 10°</b><br><b>min 5°</b> |  |  |  |  |
| Situazione  | coperto   | nubi sparse   | nubi sparse   | nubi sparse   |
| Temperatura   | 5,0 °C  | 8,7 °C  | 7,0 °C  | 8,5 °C  |
| Vento   | NNE 4 km/h  | NNE 4 km/h  | - 0 km/h  | - 0 km/h  |
| Precipitazioni  | 0 mm  | 0 mm  | 0 mm  | 0 mm  |
| Umidità   | 96.2 %  | 93.3 %  | 73.2 %  | 56.3 %  |
| Quota Neve  | 2459 m  | 2430 m  | 2391 m  | 2254 m  |

## Mercoledì, 27 Novembre 2024

|   | Notte   | Mattina   | Pomeriggio  | Sera  |
|---|---|---|---|---|
|  <b>max 10°</b><br><b>min 6°</b> |  |  |  |  |
| Situazione  | coperto   | coperto   | nubi sparse   | nubi sparse   |
| Temperatura   | 9,5 °C  | 9,2 °C  | 6,7 °C  | 6,3 °C  |
| Vento   | - 0 km/h  | - 0 km/h  | N 4 km/h  | N 4 km/h  |
| Precipitazioni  | 0 mm  | 0 mm  | 0 mm  | 0 mm  |
| Umidità   | 51.9 %  | 83.3 %  | 94.2 %  | 93 %  |
| Quota Neve  | 2176 m  | 2294 m  | 2443 m  | 2495 m  |

## Giovedì, 28 Novembre 2024

|   | Notte   | Mattina   | Pomeriggio  | Sera   |
|---|---|---|---|--------|
|  <b>max 12°</b><br><b>min 7°</b> |  |  |  |        |
| Situazione  | nubi sparse   | nubi sparse   | nubi sparse   |        |
| Temperatura   | 10,1 °C   | 10,8 °C   | 9,8 °C  | 0,0 °C |
| Vento   | NNW 4 km/h  | - 0 km/h  | - 0 km/h  | 0 km/h |
| Precipitazioni  | 0 mm  | 0 mm  | 0 mm  | 0 mm   |
| Umidità   | 58.9 %  | 72.1 %  | 74 %  | %      |
| Quota Neve  | 2416 m  | 2440 m  | 2646 m  | m      |