











**Previsioni Meteo per Saint-nicolas (AO) alt. mt. 1200**

Emissione delle ore 16:40 di Venerdì 22 Novembre 2024






**Venerdì, 22 Novembre 2024**

|   | Notte   | Mattina   | Pomeriggio  | Sera  |
|---|---|---|---|---|
|  <b>max -6°</b><br><b>min -12°</b> |  |  |  |  |
| Situazione  | nubi sparse   | sereno  | nubi sparse   | nubi sparse   |
| Temperatura   | -4,2 °C   | -5,9 °C   | -6,4 °C   | -6,7 °C   |
| Vento   | wnw 29 km/h   | wnw 32 km/h   | w 25 km/h   | w 18 km/h   |
| Precipitazioni  | 0 mm  | 0 mm  | 0 mm  | 0 mm  |
| Umidità   | 84.9 %  | 55.9 %  | 78.4 %  | 76.7 %  |
| Quota Neve  | 514 m   | 347 m   | 314 m   | 250 m   |



**Sabato, 23 Novembre 2024**

|   | Notte   | Mattina   | Pomeriggio  | Sera  |
|---|---|---|---|---|
|  <b>max 5°</b><br><b>min -4°</b> |  |  |  |  |
| Situazione  | poco nuvoloso   | poco nuvoloso   | nubi sparse   | nubi sparse   |
| Temperatura   | -6,4 °C   | 2,8 °C  | -0,3 °C   | -0,2 °C   |
| Vento   | sw 18 km/h  | wsW 14 km/h   | sw 18 km/h  | sw 18 km/h  |
| Precipitazioni  | 0 mm  | 0 mm  | 0 mm  | 0 mm  |
| Umidità   | 44.2 %  | 36.1 %  | 56 %  | 64 %  |
| Quota Neve  | 711 m   | 1809 m  | 2181 m  | 2328 m  |






**Domenica, 24 Novembre 2024**

|   | Notte   | Mattina   | Pomeriggio  | Sera  |
|---|---|---|---|---|
|  <b>max 7°</b><br><b>min -0°</b> |  |  |  |  |
| Situazione  | nubi sparse   | nubi sparse   | nubi sparse   | poco nuvoloso   |
| Temperatura   | 5,0 °C  | 6,3 °C  | 1,9 °C  | 7,0 °C  |
| Vento   | sw 25 km/h  | sSE 7 km/h  | sSE 7 km/h  | sSE 7 km/h  |
| Precipitazioni  | 0 mm  | 0 mm  | 0 mm  | 0 mm  |
| Umidità   | 74 %  | 97.3 %  | 79.5 %  | 68.9 %  |
| Quota Neve  | 2522 m  | 2450 m  | 2499 m  | 2566 m  |

## Lunedì, 25 Novembre 2024

|  | Notte   | Mattina   | Pomeriggio  | Sera  |
|--|---|---|---|---|
|  <b>max 8°</b><br><b>min 2°</b> |  |  |  |  |
| Situazione   | poco nuvoloso   | coperto   | coperto   | coperto   |
| Temperatura  | 7,1 °C  | 7,2 °C  | 7,1 °C  | 6,9 °C  |
| Vento  | SSE 7 km/h  | ESE 4 km/h  | SSW 11 km/h   | sw 14 km/h  |
| Precipitazioni   | 0 mm  | 0 mm  | 0 mm  | 0 mm  |
| Umidità  | 63.8 %  | 92.3 %  | 93 %  | 100 %   |
| Quota Neve   | 2669 m  | 2684 m  | 2627 m  | 2596 m  |

## Martedì, 26 Novembre 2024

|  | Notte   | Mattina   | Pomeriggio  | Sera  |
|--|---|---|---|---|
|  <b>max 7°</b><br><b>min 0°</b> |  |  |  |  |
| Situazione   | coperto   | nubi sparse   | nubi sparse   | nubi sparse   |
| Temperatura  | 5,2 °C  | 7,4 °C  | 2,4 °C  | 1,8 °C  |
| Vento  | w 11 km/h   | WSW 25 km/h   | WSW 18 km/h   | SSW 14 km/h   |
| Precipitazioni   | 0 mm  | 0 mm  | 0 mm  | 0 mm  |
| Umidità  | 95.3 %  | 66.5 %  | 58.8 %  | 45.2 %  |
| Quota Neve   | 2095 m  | 2461 m  | 2485 m  | 2617 m  |

## Mercoledì, 27 Novembre 2024

|  | Notte   | Mattina   | Pomeriggio  | Sera  |
|--|---|---|---|---|
|  <b>max 7°</b><br><b>min 3°</b> |  |  |  |  |
| Situazione   | coperto   | coperto   | coperto   | nebbia  |
| Temperatura  | 4,4 °C  | 6,8 °C  | 7,3 °C  | 6,2 °C  |
| Vento  | WSW 22 km/h   | sw 14 km/h  | WSW 18 km/h   | WSW 29 km/h   |
| Precipitazioni   | 0 mm  | 0 mm  | 0 mm  | 0 mm  |
| Umidità  | 74.9 %  | 98.6 %  | 90.6 %  | 99.6 %  |
| Quota Neve   | 2430 m  | 2553 m  | 2420 m  | 2335 m  |

## Giovedì, 28 Novembre 2024

|  | Notte   | Mattina   | Pomeriggio  | Sera   |
|--|---|---|---|--------|
|  <b>max 7°</b><br><b>min 5°</b> |  |  |  |        |
| Situazione   | nebbia  | coperto   | coperto   |        |
| Temperatura  | 5,6 °C  | 6,2 °C  | 4,7 °C  | 0,0 °C |
| Vento  | WSW 18 km/h   | WSW 29 km/h   | WSW 25 km/h   | 0 km/h |
| Precipitazioni   | 0 mm  | 0 mm  | 0 mm  | 0 mm   |
| Umidità  | 100 %   | 87.3 %  | 76 %  | %      |
| Quota Neve   | 2180 m  | 2271 m  | 2285 m  | m      |