











Previsioni Meteo per Valfloriana (TN) alt. mt. 853

Emissione delle ore 08:35 di Venerdì 22 Novembre 2024






Venerdì, 22 Novembre 2024

| | Notte | Mattina | Pomeriggio | Sera |
|--|---|---|---|---|
|  max -0° min -3° |  |  |  |  |
| Situazione | nubi sparse | sereno | poco nuvoloso | sereno |
| Temperatura | -1,4 °C | -1,3 °C | -3,1 °C | -3,3 °C |
| Vento | sw 7 km/h | NNE 40 km/h | NNE 14 km/h | N 11 km/h |
| Precipitazioni | 0 mm | 0 mm | 0 mm | 0 mm |
| Umidità | 92.9 % | 38.7 % | 48.9 % | 59 % |
| Quota Neve | 879 m | 471 m | 501 m | 419 m |






Sabato, 23 Novembre 2024

| | Notte | Mattina | Pomeriggio | Sera |
|---|---|---|---|---|
|  max 3° min -3° |  |  |  |  |
| Situazione | sereno | poco nuvoloso | nubi sparse | coperto |
| Temperatura | -2,5 °C | 2,4 °C | -0,5 °C | 1,3 °C |
| Vento | NNE 14 km/h | NNE 7 km/h | s 11 km/h | s 14 km/h |
| Precipitazioni | 0 mm | 0 mm | 0 mm | 0 mm |
| Umidità | 51.5 % | 29.6 % | 54.7 % | 52.7 % |
| Quota Neve | 585 m | 1110 m | 1045 m | 1178 m |

Domenica, 24 Novembre 2024

| | Notte | Mattina | Pomeriggio | Sera |
|--|---|---|---|---|
|  max 7° min 3° |  |  |  |  |
| Situazione | coperto | nubi sparse | nubi sparse | nebbia |
| Temperatura | 2,1 °C | 5,8 °C | 4,4 °C | 5,3 °C |
| Vento | ssw 18 km/h | ssw 18 km/h | s 14 km/h | ssw 18 km/h |
| Precipitazioni | 0 mm | 0 mm | 0 mm | 0 mm |
| Umidità | 96.2 % | 83.6 % | 97.1 % | 100 % |
| Quota Neve | 1343 m | 1652 m | 1843 m | 1800 m |

Lunedì, 25 Novembre 2024

| | Notte | Mattina | Pomeriggio | Sera |
|---|---|---|---|---|
|  max 10° min 3° |  |  |  |  |
| Situazione | nubi sparse | nubi sparse | nubi sparse | nebbia |
| Temperatura | 5,6 °C | 10,0 °C | 8,0 °C | 8,7 °C |
| Vento | ssw 18 km/h | ssw 18 km/h | ssw 18 km/h | sw 14 km/h |
| Precipitazioni | 0 mm | 0 mm | 0 mm | 0 mm |
| Umidità | 99.4 % | 84.5 % | 99.8 % | 100 % |
| Quota Neve | 1919 m | 2320 m | 2218 m | 2282 m |





Martedì, 26 Novembre 2024

| | Notte | Mattina | Pomeriggio | Sera |
|---|---|---|---|---|
|  max 11° min 8° |  |  |  |  |
| Situazione | nebbia | coperto | nebbia | nebbia |
| Temperatura | 8,9 °C | 9,4 °C | 9,5 °C | 8,2 °C |
| Vento | sw 11 km/h | ssw 4 km/h | ssw 7 km/h | s 7 km/h |
| Precipitazioni | 0 mm | 0 mm | 0 mm | 0 mm |
| Umidità | 100 % | 93.3 % | 100 % | 99.8 % |
| Quota Neve | 2269 m | 2244 m | 2286 m | 2162 m |

Mercoledì, 27 Novembre 2024

| | Notte | Mattina | Pomeriggio | Sera |
|---|---|---|---|---|
|  max 11° min 5° |  |  |  |  |
| Situazione | nebbia | coperto | nebbia | nubi sparse |
| Temperatura | 7,9 °C | 9,9 °C | 7,5 °C | 6,1 °C |
| Vento | ssw 4 km/h | wsw 7 km/h | ssw 7 km/h | s 4 km/h |
| Precipitazioni | 0 mm | 0 mm | 0 mm | 0 mm |
| Umidità | 100 % | 80.5 % | 100 % | 89.6 % |
| Quota Neve | 2077 m | 2281 m | 2194 m | 2325 m |

Giovedì, 28 Novembre 2024

| | Notte | Mattina | Pomeriggio | Sera |
|---|---|---|---|--------|
|  max 11° min 5° |  |  |  | |
| Situazione | nubi sparse | nubi sparse | coperto | |
| Temperatura | 7,8 °C | 10,1 °C | 5,4 °C | 0,0 °C |
| Vento | E 4 km/h | ssw 7 km/h | ssw 4 km/h | 0 km/h |
| Precipitazioni | 0 mm | 0 mm | 0 mm | 0 mm |
| Umidità | 71.2 % | 72.9 % | 97.4 % | % |
| Quota Neve | 2437 m | 2345 m | 2175 m | m |