











**Previsioni Meteo per Valfurva (SO) alt. mt. 1339**

Emissione delle ore 11:05 di Venerdì 22 Novembre 2024






**Venerdì, 22 Novembre 2024**

|   | Notte   | Mattina   | Pomeriggio  | Sera  |
|---|---|---|---|---|
|  <b>max -7°</b><br><b>min -11°</b> |  |  |  |  |
| Situazione  | nubi sparse   | sereno  | nubi sparse   | nubi sparse   |
| Temperatura   | -5,3 °C   | -9,1 °C   | -11,0 °C  | -7,3 °C   |
| Vento   | NW 22 km/h  | N 40 km/h   | N 11 km/h   | NNW 29 km/h   |
| Precipitazioni  | 0 mm  | 0 mm  | 0 mm  | 0 mm  |
| Umidità   | 92.9 %  | 72.5 %  | 88 %  | 90.4 %  |
| Quota Neve  | 544 m   | 0 m   | 169 m   | 143 m   |

**Sabato, 23 Novembre 2024**

|  | Notte   | Mattina   | Pomeriggio  | Sera  |
|--|---|---|---|---|
|  <b>max -2°</b><br><b>min -8°</b> |  |  |  |  |
| Situazione   | nubi sparse   | nubi sparse   | coperto   | coperto   |
| Temperatura  | -6,9 °C   | -3,1 °C   | -7,4 °C   | -2,7 °C   |
| Vento  | NNW 36 km/h   | SW 11 km/h  | s 7 km/h  | SSE 11 km/h   |
| Precipitazioni   | 0 mm  | 0 mm  | 0 mm  | 0 mm  |
| Umidità  | 91.8 %  | 49.2 %  | 57.6 %  | 57.1 %  |
| Quota Neve   | 204 m   | 848 m   | 1243 m  | 1100 m  |

**Domenica, 24 Novembre 2024**

|   | Notte   | Mattina   | Pomeriggio  | Sera  |
|---|---|---|---|---|
|  <b>max 4°</b><br><b>min -0°</b> |  |  |  |  |
| Situazione  | coperto   | nubi sparse   | nebbia  | nebbia  |
| Temperatura   | -2,7 °C   | 3,8 °C  | 2,2 °C  | 3,1 °C  |
| Vento   | SSE 14 km/h   | s 11 km/h   | s 18 km/h   | s 18 km/h   |
| Precipitazioni  | 0 mm  | 0 mm  | 0 mm  | 0 mm  |
| Umidità   | 86.1 %  | 72.5 %  | 99.8 %  | 99.9 %  |
| Quota Neve  | 1469 m  | 1943 m  | 1711 m  | 1854 m  |