
















**Previsioni Meteo per Taggia (IM) alt. mt. 39**






Emissione delle ore 14:28 di Venerdì 22 Novembre 2024

| Venerdì, 22 Novembre 2024   |   |   |   |   |
|---|---|---|---|---|
|   | Notte   | Mattina   | Pomeriggio  | Sera  |
|  <b>max 13°</b><br><b>min 6°</b> |  |  |  |  |
| Situazione  | nubi sparse   | sereno  | nubi sparse   | sereno  |
| Temperatura   | 9,3 °C  | 12,2 °C   | 7,7 °C  | 7,2 °C  |
| Vento   | w 7 km/h  | NNW 11 km/h   | SSW 7 km/h  | NNW 18 km/h   |
| Precipitazioni  | 0 mm  | 0 mm  | 0 mm  | 0 mm  |
| Umidità   | 68.1 %  | 15.5 %  | 58.4 %  | 26.3 %  |
| Quota Neve  | 2081 m  | 1768 m  | 1263 m  | 1278 m  |

| Sabato, 23 Novembre 2024  |   |   |   |   |
|---|---|---|---|---|
|   | Notte   | Mattina   | Pomeriggio  | Sera  |
|  <b>max 11°</b><br><b>min 8°</b> |  |  |  |  |
| Situazione  | sereno  | nubi sparse   | nubi sparse   | nubi sparse   |
| Temperatura   | 4,9 °C  | 10,5 °C   | 8,4 °C  | 8,5 °C  |
| Vento   | NNW 14 km/h   | WSW 11 km/h   | WSW 11 km/h   | WNW 11 km/h   |
| Precipitazioni  | 0 mm  | 0 mm  | 0 mm  | 0 mm  |
| Umidità   | 33.8 %  | 44.9 %  | 70.2 %  | 74.1 %  |
| Quota Neve  | 1154 m  | 1517 m  | 1392 m  | 1593 m  |

| Domenica, 24 Novembre 2024   |   |   |   |   |
|--|---|---|---|---|
|  | Notte   | Mattina   | Pomeriggio  | Sera  |
|  <b>max 15°</b><br><b>min 11°</b> |  |  |  |  |
| Situazione   | nubi sparse   | nubi sparse   | nubi sparse   | nubi sparse   |
| Temperatura  | 10,4 °C   | 13,2 °C   | 13,3 °C   | 12,7 °C   |
| Vento  | w 11 km/h   | w 4 km/h  | - 0 km/h  | N 7 km/h  |
| Precipitazioni   | 0 mm  | 0 mm  | 0 mm  | 0 mm  |
| Umidità  | 76.3 %  | 82.4 %  | 94.4 %  | 96.2 %  |
| Quota Neve   | 1747 m  | 1945 m  | 2200 m  | 2397 m  |


## Lunedì, 25 Novembre 2024

|  | Notte   | Mattina   | Pomeriggio  | Sera  |
|--|---|---|---|---|
|  <b>max 16°</b><br><b>min 14°</b> |  |  |  |  |
| Situazione   | nubi sparse   | nebbia  | coperto   | nebbia  |
| Temperatura  | 13,5 °C   | 14,9 °C   | 15,5 °C   | 15,3 °C   |
| Vento  | NW 7 km/h   | SW 11 km/h  | SW 11 km/h  | WSW 7 km/h  |
| Precipitazioni   | 0 mm  | 0 mm  | 0 mm  | 0 mm  |
| Umidità  | 93.1 %  | 99.4 %  | 98 %  | 99.7 %  |
| Quota Neve   | 2525 m  | 2458 m  | 2593 m  | 2571 m  |





## Martedì, 26 Novembre 2024

|  | Notte   | Mattina   | Pomeriggio  | Sera  |
|--|---|---|---|---|
|  <b>max 17°</b><br><b>min 13°</b> |  |  |  |  |
| Situazione   | coperto   | coperto   | nebbia  | nebbia  |
| Temperatura  | 13,0 °C   | 16,9 °C   | 15,1 °C   | 14,3 °C   |
| Vento  | WSW 7 km/h  | ESE 7 km/h  | SSE 4 km/h  | ENE 4 km/h  |
| Precipitazioni   | 0 mm  | 0 mm  | 0 mm  | 0 mm  |
| Umidità  | 93.4 %  | 87.8 %  | 100 %   | 99.1 %  |
| Quota Neve   | 2629 m  | 2757 m  | 2691 m  | 2601 m  |

## Mercoledì, 27 Novembre 2024

|  | Notte   | Mattina   | Pomeriggio  | Sera  |
|--|---|---|---|---|
|  <b>max 16°</b><br><b>min 13°</b> |  |  |  |  |
| Situazione   | coperto   | coperto   | coperto   | nubi sparse   |
| Temperatura  | 14,0 °C   | 14,2 °C   | 14,4 °C   | 13,1 °C   |
| Vento  | ENE 4 km/h  | SSW 4 km/h  | ESE 4 km/h  | NNE 4 km/h  |
| Precipitazioni   | 0 mm  | 0 mm  | 0 mm  | 0 mm  |
| Umidità  | 90.1 %  | 88.9 %  | 94.7 %  | 76.8 %  |
| Quota Neve   | 2447 m  | 2455 m  | 2577 m  | 2545 m  |

## Giovedì, 28 Novembre 2024

|  | Notte   | Mattina   | Pomeriggio  | Sera   |
|--|---|---|---|--------|
|  <b>max 17°</b><br><b>min 12°</b> |  |  |  |        |
| Situazione   | nubi sparse   | nubi sparse   | nebbia  |        |
| Temperatura  | 12,2 °C   | 16,4 °C   | 14,0 °C   | 0,0 °C |
| Vento  | NNE 4 km/h  | SSW 7 km/h  | - 0 km/h  | 0 km/h |
| Precipitazioni   | 0 mm  | 0 mm  | 0 mm  | 0 mm   |
| Umidità  | 69.8 %  | 75.2 %  | 99.9 %  | %      |
| Quota Neve   | 2693 m  | 2653 m  | 2801 m  | m      |