











**Previsioni Meteo per Taino (VA) alt. mt. 262**

Emissione delle ore 22:17 di Giovedì 21 Novembre 2024






**Giovedì, 21 Novembre 2024**

	Notte	Mattina	Pomeriggio	Sera
 <b>max 5°</b> <b>min -1°</b>				
Situazione	nubi sparse	coperto	nebbia	coperto
Temperatura	1,0 °C	4,3 °C	-0,5 °C	-0,6 °C
Vento	sw 7 km/h	ESE 4 km/h	N 4 km/h	N 7 km/h
Precipitazioni	0 mm	0 mm	0 mm	0 mm
Umidità	45 %	36.4 %	97.6 %	96.2 %
Quota Neve	738 m	614 m	276 m	379 m

**Venerdì, 22 Novembre 2024**

	Notte	Mattina	Pomeriggio	Sera
 <b>max 6°</b> <b>min -1°</b>				
Situazione	sereno	sereno	poco nuvoloso	sereno
Temperatura	2,0 °C	5,6 °C	0,6 °C	0,8 °C
Vento	NNW 11 km/h	NNE 4 km/h	N 14 km/h	- 0 km/h
Precipitazioni	0 mm	0 mm	0 mm	0 mm
Umidità	36.4 %	35.1 %	56.6 %	37.4 %
Quota Neve	964 m	983 m	976 m	913 m

**Sabato, 23 Novembre 2024**

	Notte	Mattina	Pomeriggio	Sera
 <b>max 6°</b> <b>min -2°</b>				
Situazione	poco nuvoloso	sereno	coperto	nubi sparse
Temperatura	-1,6 °C	4,6 °C	2,6 °C	0,2 °C
Vento	NE 7 km/h	NE 11 km/h	w 4 km/h	NNE 11 km/h
Precipitazioni	0 mm	0 mm	0 mm	0 mm
Umidità	62.5 %	42.7 %	48.1 %	57.3 %
Quota Neve	883 m	975 m	1047 m	1025 m