











**Previsioni Meteo per Predosa (AL) alt. mt. 136**

Emissione delle ore 13:07 di Giovedì 21 Novembre 2024






**Giovedì, 21 Novembre 2024**

	Notte	Mattina	Pomeriggio	Sera
 <b>max 11°</b> <b>min 2°</b>				
Situazione	poco nuvoloso	nubi sparse	coperto	nebbia
Temperatura	1,7 °C	8,5 °C	9,1 °C	2,8 °C
Vento	wsW 11 km/h	SE 7 km/h	ssW 22 km/h	NW 14 km/h
Precipitazioni	0 mm	0 mm	0 mm	0 mm
Umidità	48.2 %	31.3 %	63.6 %	91.9 %
Quota Neve	950 m	1072 m	1439 m	2187 m

**Venerdì, 22 Novembre 2024**

	Notte	Mattina	Pomeriggio	Sera
 <b>max 8°</b> <b>min 1°</b>				
Situazione	nubi sparse	sereno	sereno	sereno
Temperatura	3,6 °C	5,9 °C	5,5 °C	2,4 °C
Vento	NNW 11 km/h	NNE 4 km/h	NE 11 km/h	E 14 km/h
Precipitazioni	0 mm	0 mm	0 mm	0 mm
Umidità	87.4 %	30.1 %	43.5 %	39.3 %
Quota Neve	1282 m	966 m	1118 m	974 m

**Sabato, 23 Novembre 2024**

	Notte	Mattina	Pomeriggio	Sera
 <b>max 8°</b> <b>min 2°</b>				
Situazione	sereno	sereno	coperto	coperto
Temperatura	1,2 °C	6,8 °C	5,3 °C	4,2 °C
Vento	ssW 7 km/h	NE 4 km/h	ENE 7 km/h	s 7 km/h
Precipitazioni	0 mm	0 mm	0 mm	0 mm
Umidità	41.1 %	31.2 %	50 %	69.9 %
Quota Neve	821 m	1176 m	1277 m	1287 m