











**Previsioni Meteo per Cusano Milanino (MI) alt. mt. 152**

Emissione delle ore 22:10 di Venerdì 22 Novembre 2024






**Venerdì, 22 Novembre 2024**

|  | Notte   | Mattina   | Pomeriggio  | Sera  |
|--|---|---|---|---|
|  <b>max 6°</b><br><b>min 0°</b> |  |  |  |  |
| Situazione   | nubi sparse   | sereno  | sereno  | sereno  |
| Temperatura  | 0,7 °C  | 5,3 °C  | 2,0 °C  | 0,9 °C  |
| Vento  | WNW 11 km/h   | NNW 25 km/h   | NW 11 km/h  | NW 4 km/h   |
| Precipitazioni   | 0 mm  | 0 mm  | 0 mm  | 0 mm  |
| Umidità  | 88 %  | 35.2 %  | 59.2 %  | 54.4 %  |
| Quota Neve   | 1035 m  | 830 m   | 910 m   | 820 m   |






**Sabato, 23 Novembre 2024**

|  | Notte   | Mattina   | Pomeriggio  | Sera  |
|--|---|---|---|---|
|  <b>max 8°</b><br><b>min 0°</b> |  |  |  |  |
| Situazione   | sereno  | poco nuvoloso   | coperto   | coperto   |
| Temperatura  | 0,7 °C  | 6,9 °C  | 3,9 °C  | 4,4 °C  |
| Vento  | NW 11 km/h  | NW 7 km/h   | N 7 km/h  | NE 11 km/h  |
| Precipitazioni   | 0 mm  | 0 mm  | 0 mm  | 0 mm  |
| Umidità  | 55.3 %  | 33.3 %  | 50.4 %  | 48.6 %  |
| Quota Neve   | 955 m   | 1146 m  | 1152 m  | 1286 m  |

**Domenica, 24 Novembre 2024**

|  | Notte   | Mattina   | Pomeriggio  | Sera  |
|--|---|---|---|---|
|  <b>max 9°</b><br><b>min 3°</b> |  |  |  |  |
| Situazione   | nubi sparse   | nubi sparse   | nubi sparse   | nubi sparse   |
| Temperatura  | 3,9 °C  | 8,1 °C  | 7,4 °C  | 7,3 °C  |
| Vento  | ENE 4 km/h  | SE 4 km/h   | - 0 km/h  | N 4 km/h  |
| Precipitazioni   | 0 mm  | 0 mm  | 0 mm  | 0 mm  |
| Umidità  | 70.6 %  | 60.1 %  | 70.3 %  | 74.2 %  |
| Quota Neve   | 1580 m  | 1802 m  | 1936 m  | 1887 m  |

## Lunedì, 25 Novembre 2024

|  | Notte   | Mattina   | Pomeriggio  | Sera  |
|--|---|---|---|---|
|  <b>max 9°</b><br><b>min 8°</b> |  |  |  |  |
| Situazione   | nubi sparse   | nubi sparse   | coperto   | coperto   |
| Temperatura  | 7,7 °C  | 8,2 °C  | 8,8 °C  | 9,0 °C  |
| Vento  | - 0 km/h  | sw 4 km/h   | - 0 km/h  | - 0 km/h  |
| Precipitazioni   | 0 mm  | 0 mm  | 0 mm  | 0 mm  |
| Umidità  | 94.6 %  | 91.7 %  | 98.1 %  | 99.8 %  |
| Quota Neve   | 2148 m  | 2228 m  | 2306 m  | 2363 m  |





## Martedì, 26 Novembre 2024

|  | Notte   | Mattina   | Pomeriggio  | Sera  |
|--|---|---|---|---|
|  <b>max 14°</b><br><b>min 10°</b> |  |  |  |  |
| Situazione   | coperto   | nebbia  | nubi sparse   | nubi sparse   |
| Temperatura  | 9,7 °C  | 10,7 °C   | 11,2 °C   | 11,4 °C   |
| Vento  | - 0 km/h  | N 4 km/h  | sw 4 km/h   | NNE 4 km/h  |
| Precipitazioni   | 0 mm  | 0 mm  | 0 mm  | 0 mm  |
| Umidità  | 100 %   | 96.2 %  | 94.4 %  | 93 %  |
| Quota Neve   | 2339 m  | 2486 m  | 2462 m  | 2301 m  |

## Mercoledì, 27 Novembre 2024

|   | Notte   | Mattina   | Pomeriggio  | Sera  |
|---|---|---|---|---|
|  <b>max 14°</b><br><b>min 9°</b> |  |  |  |  |
| Situazione  | coperto   | coperto   | nubi sparse   | nubi sparse   |
| Temperatura   | 10,0 °C   | 12,6 °C   | 11,5 °C   | 9,5 °C  |
| Vento   | - 0 km/h  | sw 4 km/h   | ssw 7 km/h  | N 4 km/h  |
| Precipitazioni  | 0 mm  | 0 mm  | 0 mm  | 0 mm  |
| Umidità   | 99.3 %  | 80.1 %  | 84.8 %  | 85.4 %  |
| Quota Neve  | 2123 m  | 2268 m  | 2445 m  | 2477 m  |

## Giovedì, 28 Novembre 2024

|   | Notte   | Mattina   | Pomeriggio  | Sera   |
|---|---|---|---|--------|
|  <b>max 14°</b><br><b>min 8°</b> |  |  |  |        |
| Situazione  | nubi sparse   | nubi sparse   | nubi sparse   |        |
| Temperatura   | 7,8 °C  | 11,7 °C   | 11,2 °C   | 0,0 °C |
| Vento   | w 4 km/h  | sse 4 km/h  | ssw 4 km/h  | 0 km/h |
| Precipitazioni  | 0 mm  | 0 mm  | 0 mm  | 0 mm   |
| Umidità   | 78.2 %  | 70.2 %  | 81.5 %  | %      |
| Quota Neve  | 2508 m  | 2397 m  | 2501 m  | m      |