











**Previsioni Meteo per Cervinia Plan Masion (AO) alt. mt. 2561**

Emissione delle ore 17:01 di Venerdì 22 Novembre 2024






**Venerdì, 22 Novembre 2024**

|  | Notte   | Mattina   | Pomeriggio  | Sera  |
|--|---|---|---|---|
|  <b>max -14°</b><br><b>min -18°</b> |  |  |  |  |
| Situazione   | poco nuvoloso   | sereno  | nubi sparse   | nubi sparse   |
| Temperatura  | -14,0 °C  | -14,0 °C  | -16,0 °C  | -16,0 °C  |
| Vento  | NNW 50 km/h   | NNW 61 km/h   | WNW 29 km/h   | WNW 25 km/h   |
| Precipitazioni   | 0 mm  | 0 mm  | 0 mm  | 0 mm  |
| Umidità  | 74.2 %  | 50 %  | 77.4 %  | 76.8 %  |
| Quota Neve   | 466 m   | 455 m   | 301 m   | 322 m   |





**Sabato, 23 Novembre 2024**

|   | Notte   | Mattina   | Pomeriggio  | Sera  |
|---|---|---|---|---|
|  <b>max -6°</b><br><b>min -14°</b> |  |  |  |  |
| Situazione  | sereno  | poco nuvoloso   | nubi sparse   | nubi sparse   |
| Temperatura   | -13,0 °C  | -9,3 °C   | -8,1 °C   | -11,0 °C  |
| Vento   | nw 36 km/h  | - 0 km/h  | w 7 km/h  | NNW 7 km/h  |
| Precipitazioni  | 0 mm  | 0 mm  | 0 mm  | 0 mm  |
| Umidità   | 53.8 %  | 44.1 %  | 46.9 %  | 72.9 %  |
| Quota Neve  | 887 m   | 1186 m  | 1752 m  | 1935 m  |






**Domenica, 24 Novembre 2024**

|   | Notte   | Mattina   | Pomeriggio  | Sera  |
|---|---|---|---|---|
|  <b>max -3°</b><br><b>min -10°</b> |  |  |  |  |
| Situazione  | nubi sparse   | nubi sparse   | nubi sparse   | nubi sparse   |
| Temperatura   | -3,8 °C   | -2,5 °C   | -6,4 °C   | -9,3 °C   |
| Vento   | NW 11 km/h  | ENE 4 km/h  | NE 11 km/h  | NE 11 km/h  |
| Precipitazioni  | 0 mm  | 0 mm  | 0 mm  | 0 mm  |
| Umidità   | 67.1 %  | 79 %  | 83.7 %  | 86.9 %  |
| Quota Neve  | 2008 m  | 2233 m  | 2105 m  | 2121 m  |

## Lunedì, 25 Novembre 2024

|  | Notte   | Mattina   | Pomeriggio  | Sera  |
|--|---|---|---|---|
|  <b>max -2°</b><br><b>min -9°</b> |  |  |  |  |
| Situazione   | nubi sparse   | coperto   | coperto   | coperto   |
| Temperatura  | -6,3 °C   | -2,2 °C   | -2,9 °C   | -1,9 °C   |
| Vento  | ENE 11 km/h   | E 11 km/h   | ENE 4 km/h  | WNW 11 km/h   |
| Precipitazioni   | 0 mm  | 0 mm  | 0 mm  | 0 mm  |
| Umidità  | 83 %  | 88.6 %  | 99.6 %  | 100 %   |
| Quota Neve   | 2155 m  | 2312 m  | 2255 m  | 2476 m  |

## Martedì, 26 Novembre 2024

|  | Notte   | Mattina   | Pomeriggio  | Sera  |
|--|---|---|---|---|
|  <b>max -2°</b><br><b>min -9°</b> |  |  |  |  |
| Situazione   | coperto   | nubi sparse   | nubi sparse   | nubi sparse   |
| Temperatura  | -2,0 °C   | -2,2 °C   | -4,4 °C   | -2,2 °C   |
| Vento  | NW 29 km/h  | WNW 11 km/h   | NW 14 km/h  | NNW 11 km/h   |
| Precipitazioni   | 0 mm  | 0 mm  | 0 mm  | 0 mm  |
| Umidità  | 82.1 %  | 77.2 %  | 49.4 %  | 48.2 %  |
| Quota Neve   | 2425 m  | 2412 m  | 2485 m  | 2474 m  |

## Mercoledì, 27 Novembre 2024

|  | Notte   | Mattina   | Pomeriggio  | Sera  |
|--|---|---|---|---|
|  <b>max -2°</b><br><b>min -6°</b> |  |  |  |  |
| Situazione   | coperto   | coperto   | coperto   | nebbia  |
| Temperatura  | -5,2 °C   | -1,9 °C   | -5,9 °C   | -2,8 °C   |
| Vento  | NW 11 km/h  | WNW 11 km/h   | WNW 11 km/h   | WNW 22 km/h   |
| Precipitazioni   | 0 mm  | 0 mm  | 0 mm  | 0 mm  |
| Umidità  | 69.5 %  | 98.3 %  | 99.1 %  | 97.3 %  |
| Quota Neve   | 2331 m  | 2380 m  | 2410 m  | 2303 m  |

## Giovedì, 28 Novembre 2024

|  | Notte   | Mattina   | Pomeriggio  | Sera   |
|--|---|---|---|--------|
|  <b>max -2°</b><br><b>min -4°</b> |  |  |  |        |
| Situazione   | nebbia  | coperto   | coperto   |        |
| Temperatura  | -3,3 °C   | -2,4 °C   | -2,8 °C   | 0,0 °C |
| Vento  | WNW 18 km/h   | WNW 14 km/h   | NW 29 km/h  | 0 km/h |
| Precipitazioni   | 0 mm  | 0 mm  | 0 mm  | 0 mm   |
| Umidità  | 96.8 %  | 87.1 %  | 74.6 %  | %      |
| Quota Neve   | 2193 m  | 2301 m  | 2371 m  | m      |