











**Previsioni Meteo per Passo Del Tonale (TN) alt. mt. 1904**

Emissione delle ore 12:37 di Venerdì 22 Novembre 2024






**Venerdì, 22 Novembre 2024**

|   | Notte   | Mattina   | Pomeriggio  | Sera  |
|---|---|---|---|---|
|  <b>max -8°</b><br><b>min -11°</b> |  |  |  |  |
| Situazione  | nubi sparse   | sereno  | sereno  | poco nuvoloso   |
| Temperatura   | -7,8 °C   | -7,9 °C   | -10,0 °C  | -11,0 °C  |
| Vento   | WNW 40 km/h   | NNW 54 km/h   | NW 43 km/h  | NW 32 km/h  |
| Precipitazioni  | 0 mm  | 0 mm  | 0 mm  | 0 mm  |
| Umidità   | 87.4 %  | 24.2 %  | 68.5 %  | 80.2 %  |
| Quota Neve  | 731 m   | 701 m   | 379 m   | 211 m   |





**Sabato, 23 Novembre 2024**

|   | Notte   | Mattina   | Pomeriggio  | Sera  |
|---|---|---|---|---|
|  <b>max -3°</b><br><b>min -10°</b> |  |  |  |  |
| Situazione  | nubi sparse   | nubi sparse   | nubi sparse   | coperto   |
| Temperatura   | -11,0 °C  | -5,7 °C   | -6,2 °C   | -4,0 °C   |
| Vento   | nw 25 km/h  | w 11 km/h   | w 36 km/h   | w 32 km/h   |
| Precipitazioni  | 0 mm  | 0 mm  | 0 mm  | 0 mm  |
| Umidità   | 80 %  | 45.1 %  | 45.8 %  | 58.1 %  |
| Quota Neve  | 276 m   | 986 m   | 1311 m  | 1603 m  |

**Domenica, 24 Novembre 2024**

|   | Notte   | Mattina   | Pomeriggio  | Sera  |
|---|---|---|---|---|
|  <b>max 2°</b><br><b>min -1°</b> |  |  |  |  |
| Situazione  | nubi sparse   | poco nuvoloso   | nubi sparse   | nebbia  |
| Temperatura   | -2,3 °C   | 1,4 °C  | -0,4 °C   | 0,0 °C  |
| Vento   | w 40 km/h   | WNW 22 km/h   | w 29 km/h   | w 40 km/h   |
| Precipitazioni  | 0 mm  | 0 mm  | 0 mm  | 0 mm  |
| Umidità   | 78.2 %  | 62.7 %  | 91.7 %  | 97.6 %  |
| Quota Neve  | 2054 m  | 2352 m  | 2097 m  | 2039 m  |


## Lunedì, 25 Novembre 2024

|  | Notte   | Mattina   | Pomeriggio  | Sera  |
|--|---|---|---|---|
|  <b>max 3°</b><br><b>min 1°</b> |  |  |  |  |
| Situazione   | nebbia  | nubi sparse   | nubi sparse   | coperto   |
| Temperatura  | 0,7 °C  | 2,2 °C  | 2,4 °C  | 2,7 °C  |
| Vento  | w 43 km/h   | w 40 km/h   | w 36 km/h   | w 22 km/h   |
| Precipitazioni   | 0 mm  | 0 mm  | 0 mm  | 0 mm  |
| Umidità  | 97.6 %  | 97.4 %  | 99.3 %  | 99.4 %  |
| Quota Neve   | 2171 m  | 2235 m  | 2459 m  | 2396 m  |





## Martedì, 26 Novembre 2024

|   | Notte   | Mattina   | Pomeriggio  | Sera  |
|---|---|---|---|---|
|  <b>max 3°</b><br><b>min -0°</b> |  |  |  |  |
| Situazione  | nebbia  | coperto   | coperto   | nubi sparse   |
| Temperatura   | 2,5 °C  | 3,1 °C  | 0,8 °C  | 0,1 °C  |
| Vento   | w 22 km/h   | w 11 km/h   | w 14 km/h   | w 14 km/h   |
| Precipitazioni  | 0 mm  | 0 mm  | 0 mm  | 0 mm  |
| Umidità   | 100 %   | 85.3 %  | 86.6 %  | 86 %  |
| Quota Neve  | 2366 m  | 2389 m  | 2453 m  | 2443 m  |

## Mercoledì, 27 Novembre 2024

|   | Notte   | Mattina   | Pomeriggio  | Sera  |
|---|---|---|---|---|
|  <b>max 4°</b><br><b>min -1°</b> |  |  |  |  |
| Situazione  | nubi sparse   | coperto   | nubi sparse   | nubi sparse   |
| Temperatura   | 1,1 °C  | 3,3 °C  | 1,5 °C  | 1,3 °C  |
| Vento   | w 11 km/h   | wnw 11 km/h   | wnw 18 km/h   | wnw 18 km/h   |
| Precipitazioni  | 0 mm  | 0 mm  | 0 mm  | 0 mm  |
| Umidità   | 80.4 %  | 77.3 %  | 83.7 %  | 82.8 %  |
| Quota Neve  | 2403 m  | 2441 m  | 2600 m  | 2591 m  |

## Giovedì, 28 Novembre 2024

|   | Notte   | Mattina   | Pomeriggio  | Sera   |
|---|---|---|---|--------|
|  <b>max 3°</b><br><b>min -2°</b> |  |  |  |        |
| Situazione  | nubi sparse   | coperto   | coperto   |        |
| Temperatura   | 0,4 °C  | 2,6 °C  | 0,5 °C  | 0,0 °C |
| Vento   | nw 14 km/h  | w 22 km/h   | wnw 22 km/h   | 0 km/h |
| Precipitazioni  | 0 mm  | 0 mm  | 0 mm  | 0 mm   |
| Umidità   | 82 %  | 87 %  | 88.1 %  | %      |
| Quota Neve  | 2489 m  | 2282 m  | 2298 m  | m      |